

| WAHLLOKALE | ADRESSE | WAHLBEZIRKE | | | | |
|---|------------------------------|-------------|------|------|------|---------|
| Stadtverwaltung | Rheinstraße 23 | B R | 10 | 40 | | |
| Justus-Liebig-Haus | Große Bachgasse 2 | B | 20 | 30 | 50 | |
| Interimsgebäude der Erasmus-Kittler-Schule | gegenüber Feldbergstr. 11 | B | 60 | | | |
| Goetheschule | Viktoriastraße 31 | | 90 | 100 | | |
| Stadthaus Frankfurter Straße (Foyer Galerie) | Frankfurter Straße 71 | B | 120 | | | |
| Ehemalige Kyritzschule | Emilstraße 10 | | 130 | 140 | 150 | |
| Schillerschule | Müllerstraße 11 | R | 180 | 190 | 200 | 210 |
| Bernhard-Adelung-Schule | Vogelsbergstraße 50 | B | 220 | 230 | | |
| Kindergarten der Ev. Thomasgemeinde | Flotowstraße 29 | B | 240 | 260 | 270 | |
| Christian-Morgenstern-Schule | Vogelsbergstraße 50 | B | 250 | | | |
| Abendgymnasium | Martin-Buber-Straße 32 | B H | 280 | 290 | 310 | 320 330 |
| Elly-Heuss-Knapp-Schule | Kohlbergweg 1 | R | 340 | 350 | | |
| Käthe-Kollwitz-Schule (Turnhalle) | Koblenzer Straße 8 | B | 370 | 380 | 390 | |
| Erich Kästner-Schule | Bartningstraße 33 | B R | 411 | 412 | 421 | 422 432 |
| Familienzentrum (Außenstelle Erich Kästner-Schule) | Bartningstraße 33 | B | 413 | | | |
| Kinderhort | Jägertorstraße 181 | R | 431 | 440 | | |
| Stadtteilschule Arheilgen | Grillparzerstraße 33 | B | 450 | 460 | | |
| Astrid-Lindgren-Schule | Stadtweg 1 | B R | 481 | 490 | 500 | 510 |
| Wilhelm-Busch-Schule | Wilhelm-Busch-Weg 6 | B | 482 | 483 | 521 | 522 |
| Freiw. Feuerwehr DA-Arheilgen | Floriansweg 2 | B | 530 | | | |
| Alice-Eleonoren-Schule (Kapellplatz) | Kapellplatz 2 | B | 540 | 550 | 560 | |
| Interimsgebäude Alice-Eleonoren-Schule | Heinrichstraße 78 | B R | 570 | 580 | | |
| Ehemalige Heinrich-Hoffmann-Schule | | | | | | |
| Georg-Büchner-Schule | Nieder-Ramstädter Straße 120 | B R | 600 | | | |
| Alice-Eleonoren-Schule (Fachschule für Sozialpädagogik) | Martinstraße 140 | | 610 | | | |
| Lichtenbergschule | Ludwigshöhstraße 105 | B | 620 | | | |
| Herderschule | Am Kapellberg 1 | B R | 630 | 640 | 660 | |
| Quartierwerkstatt - Lincoln-Siedlung (Rosa-Parks-Saal) | Mahalia-Jackson-Straße 1c | B | 650 | | | |
| Mornewegschule (Schulcontainer) | Hermannstraße 21 | B | 680 | 690 | 720 | |
| Georg-Moller-Haus | Sandstraße 10 | B | 710 | | | |
| Heinrich-Heine-Schule | Moltkestraße 18 a | B R | 730 | 750 | 760 | |
| Wilhelm-Leuschner-Schule | Bessunger Straße 195 | | 780 | 790 | | |
| Verwaltungsseminar | Birkenweg 14 | B | 800 | 810 | | |
| Friedrich-Ebert-Schule | Pulverhäuserweg 31 | B | 820 | 831 | 832 | 840 850 |
| Ehemalige Außenstelle der Georg-August-Zinn-Schule | Ostendstraße 27 - 29 | | 860 | 870 | | |
| Georg-August-Zinn-Schule | Bert-Brecht-Straße 2 - 4 | | 880 | 890 | | |
| Frankensteinschule | Heinrich-Delp-Straße 187 | B R | 900 | 1040 | 1050 | |
| Andersenschule (Betreuungstrakt) | Brandenburgerstraße 74 | B | 910 | 920 | 930 | |
| Gutenbergschule | Gabelsbergerstraße 8 | B | 940 | 950 | | |
| Geibelsche Schmiede | Oberstraße 20 | | 960 | 970 | | |
| Ludwig-Schwamb-Schule | Nussbaumallee 6 | B R | 980 | 990 | 1000 | 1010 |
| Wilhelm-Hauff-Schule (Mensa) | Stresemannstraße 5 | B | 1020 | 1030 | | |

Briefwahlbezirke 55

| | | | | | | | |
|------------------------------|------------------------|---|-------|-------|-------|-------|-------|
| Eleonorenschule | Julius-Reiber-Straße 1 | | 91010 | 91011 | 91012 | 91013 | 91014 |
| | | | 91015 | 91016 | | | |
| | | | 92120 | 92021 | 92022 | 92023 | 92024 |
| | | | 92025 | 92026 | 92027 | 92028 | |
| | | | 93030 | 93031 | 93032 | 93033 | 93034 |
| | | | 93035 | 93036 | | | |
| | | | 94040 | 94041 | 94042 | 94043 | |
| Eleonorenschule – List-Trakt | Julius-Reiber-Straße 1 | | 94044 | 94045 | | | |
| | | | 95050 | 95051 | 95052 | 95053 | 95054 |
| | | | 95055 | | | | |
| | | | 96060 | 96061 | 96062 | 96063 | 96064 |
| | | | 96065 | 96066 | | | |
| Diesterwegschule | Julius-Reiber-Straße 9 | | 97070 | 97071 | 97072 | 97073 | 97074 |
| | | | 97075 | 97076 | 97077 | | |
| | | H | 98080 | 98081 | | | |
| | | | 99090 | 99091 | 99092 | | |

- B = éBarrierefreier Wahlbezirk (75 von 99 Urnenwahlbezirken)
- R = Repräsentativer Wahlbezirk (R-Bezirk)
- H = R-Bezirk HSL

Wissenschaftsstadt Darmstadt, Bürger- und Ordnungsamt, Abt.
Einwohnerwesen und Wahlen



63179 Obertshausen ist in folgende Wahlbezirke eingeteilt:

Wahlbezirk 1: Pfarrsaal Thomas Morus, Franz-Liszt-Straße 15, Wahlraum: Pfarrsaal Thomas Morus

Wahlbezirk 2: Joseph-von-Eichendorff-Schule, Schulstraße 1, Wahlraum: Mehrzweckhalle, Eingang Foyer

Wahlbezirk 3: Joseph-von-Eichendorff-Schule, Schulstraße 1, Wahlraum: Mehrzweckhalle, Eingang Foyer

Wahlbezirk 4: Sporthalle Badstraße, Badstraße 13a, Wahlraum: Sporthalle Badstraße

Wahlbezirk 5: Familienzentrum, Vogelsbergstraße 8, Wahlraum: Offenes Wohnzimmer EG

Wahlbezirk 6: Sporthalle Badstraße, Badstraße 13a, Wahlraum: Sporthalle Badstraße

Wahlbezirk 7: Bücherei Hausen im Bürgerhaus, Tempelhofer Straße 10, Wahlraum: Bücherei Hausen im Bürgerhaus

Wahlbezirk 8: Waldschule, Brückenstraße 35, Wahlraum: Aula/Foyer Waldschule

Wahlbezirk 9: Waldschule, Brückenstraße 35, Wahlraum: Aula/Foyer Waldschule

Wahlbezirk 10: Pfarrsaal St. Josef und St. Pius, Pfarrer-Schwahn-Straße 4, Wahlraum: Pfarrsaal St. Josef und St. Pius

Wahlbezirk 11: Pfarrsaal St. Josef und St. Pius, Pfarrer-Schwahn-Straße 4, Wahlraum: Pfarrsaal St. Josef und St. Pius

Die Briefwahlvorstände treten zur Ermittlung des Briefwahlergebnisses um 16:00 Uhr in den Briefwahllokalen zusammen.

Die Briefwahllokale sind in 11 Briefwahlbezirke eingeteilt:

Briefwahlbezirk 1: Rathaus Obertshausen, Beethovenstraße 2, Auszählraum: Großer Sitzungssaal

Briefwahlbezirk 2: Rathaus Obertshausen, Beethovenstraße 2, Auszählraum: Großer Sitzungssaal

Briefwahlbezirk 3: Familienzentrum, Vogelsbergstraße 8, Auszählraum: Seminarraum EG

Briefwahlbezirk 4: Familienzentrum, Vogelsbergstraße 8, Auszählraum: Mensa

Briefwahlbezirk 5: Familienzentrum, Vogelsbergstraße 8, Auszählraum: Seminarraum OG

Briefwahlbezirk 6: Familienzentrum, Vogelsbergstraße 8, Auszählraum: Personalraum OG

Briefwahlbezirk 7: Rathaus Hausen, Schubertstraße 11, Auszählraum: Großer Sitzungssaal

Briefwahlbezirk 8: Rathaus Hausen, Schubertstraße 11, Auszählraum: Großer Sitzungssaal

Briefwahlbezirk 9: Familienzentrum, Vogelsbergstraße 8, Auszählraum: Mensa

Briefwahlbezirk 10: Familienzentrum, Vogelsbergstraße 8, Auszählraum: Mensa

Briefwahlbezirk 11: Familienzentrum, Vogelsbergstraße 8, Auszählraum: Mensa

Liste der Wahllokale

Bundestagswahl am 23.02.2025

| WBZ-Nr. | Ort | |
|---|--------------------------|---|
| 1, 2, 3, 4, 6 | Gerhart-Hauptmann-Schule | Schlesienweg 1, 63303 Dreieich |
| 7, 8, 9, 10, 11, 12 | Heinrich-Heine-Schule | Lindenstraße 20, 63303 Dreieich |
| 13, 14, 17, 18 | Georg-Büchner-Schule | Moselstraße 7, 63303 Dreieich |
| 15, 16 | Schule am Hengstbach | Konrad-Adenauer-Str. 22, 63303 Dreieich |
| 21, 22,23 24, 25, 26,27 | Ludwig-Erk-Schule | Haimerslochweg 3, 63303 Dreieich |
| 31, 32, 33, 34 | Karl-Nahrgang-Schule | Ringwaldstraße 13, 63303 Dreieich |
| 41, 42 | Selma-Lagerlöf-Schule | Pirschweg 2, 63303 Dreieich |
| 51, 52 | Philipp-Köppen-Halle | Friedhofstraße 1 A, 63303 Dreieich |
| 53, 54 | Wingertschule | An der Pfaffenwiese 4, 63303 Dreieich |
| Briefwahlbezirke 1 – 12 in der Ricarda-Huch-Schule | | Breslauer Str. 15 – 25, 63303 Dreieich |

Wahlbekanntmachung der Gemeinde Altenstadt vom 17.02.2025

1. Am 23.02.2025 findet die Wahl zum 21. Deutschen Bundestag statt. Die Wahl dauert von 08:00 Uhr bis 18:00 Uhr.

2. Die Gemeinde Altenstadt ist in folgende 12 Wahlbezirke eingeteilt:

Wahlbezirke

In den Wahlbenachrichtigungen, die den Wahlberechtigten in der Zeit vom 12.01.2025 bis 02.02.2025 übersandt worden sind, sind der Wahlbezirk und der Wahlraum angegeben, in dem der Wahlberechtigte zu wählen hat.

Wahlbezirk 001

Altenstadt I
Feuerwehrhaus
Vogelsbergstraße 42
63674 Altenstadt

Wahlbezirk 002

Altenstadt II
Feuerwehrhaus
Vogelsbergstraße 42
63674 Altenstadt

Wahlbezirk 003

Altenstadt III
Kindertagesstätte
Am Weihergarten 6
63674 Altenstadt

Wahlbezirk 004

Waldsiedlung I
Gemeinschaftshaus
Philipp- Reis- Str. 7
63674 Altenstadt

Wahlbezirk 005

Waldsiedlung II
Gemeinschaftshaus
Philipp- Reis- Str. 7
63674 Altenstadt

Wahlbezirk 006

Höchst
Kindertagesstätte
Parkstr. 29
63674 Altenstadt

Wahlbezirk 007

Oberau I
Evang. Gemeindehaus
Hauptstr. 28
63674 Altenstadt

Wahlbezirk 008

Oberau II
Kindertagesstätte
Lange Str. 11
63674 Altenstadt

Wahlbezirk 009

Lindheim I
Kindertagesstätte
Zindelweg 18b
63674 Altenstadt

Wahlbezirk 010

Lindheim II
Kindertagesstätte
Zindelweg 18b
63674 Altenstadt

Wahlbezirk 011

Heegheim
Gemeinschaftshaus
Brunnenstr. 26
63674 Altenstadt

Wahlbezirk 012

Rodenbach
Evang. Gemeindehaus
Ortenberger Str. 1
63674 Altenstadt

Die Briefwahlvorstände treten zur Ermittlung des Briefwahlergebnisses um 16:30 Uhr zusammen.

Wahlbezirk 90001: **Briefwahl I**

Wahlraum: Sporthalle der Limeschule, Schillerstr. 2, 63674 Altenstadt

Wahlbezirk 90002: **Briefwahl II**

Wahlraum: Sporthalle der Limeschule, Schillerstr. 2, 63674 Altenstadt

Wahlbezirk 90003: **Briefwahl III**

Wahlraum: Sporthalle der Limeschule, Schillerstr. 2, 63674 Altenstadt

Wahlbezirk 90004: **Briefwahl IV**

Wahlraum: Sporthalle der Limeschule, Schillerstr. 2, 63674 Altenstadt

3. Jeder Wahlberechtigte kann nur in dem Wahlraum des Wahlbezirks wählen, in dessen Wählerverzeichnis er eingetragen ist.

Die Wähler haben die Wahlbenachrichtigung und ihren Personalausweis oder Reisepass zur Wahl mitzubringen. Die Wahlbenachrichtigung soll bei der Wahl abgegeben werden. Gewählt wird mit amtlichen Stimmzetteln. Jeder Wähler erhält bei Betreten des Wahlraumes einen Stimmzettel ausgehändigt. Jeder Wähler hat eine Erststimme und eine Zweitstimme.

Der Stimmzettel enthält jeweils unter fortlaufender Nummer

a) für die Wahl im Wahlkreis in schwarzem Druck die Namen der Bewerber der zugelassenen Kreiswahlvorschläge unter Angabe der Partei, sofern sie eine Kurzbezeichnung verwendet, auch dieser, bei anderen Kreiswahlvorschlägen außerdem des Kennworts und rechts von dem Namen jedes Bewerbers einen Kreis für die Kennzeichnung,

b) für die Wahl nach Landeslisten in blauem Druck die Bezeichnung der Parteien, sofern sie eine Kurzbezeichnung verwenden, auch dieser, und jeweils die Namen der ersten fünf Bewerber der zugelassenen Landeslisten und links von der Parteibezeichnung einen Kreis für die Kennzeichnung.

Der Wähler gibt seine Erststimme in der Weise ab, dass er auf dem linken Teil des Stimmzettels (Schwarzdruck) durch ein in einen Kreis gesetztes Kreuz oder auf andere Weise eindeutig kenntlich macht, welchem Bewerber sie gelten soll,

und seine Zweitstimme in der Weise, dass er auf dem rechten Teil des Stimmzettels (Blaudruck) durch ein in einen Kreis gesetztes Kreuz oder auf andere Weise eindeutig kenntlich macht, welcher Landesliste sie gelten soll.

Der Stimmzettel muss vom Wähler in einer Wahlkabine des Wahlraumes oder in einem besonderen Nebenraum gekennzeichnet und in der Weise gefaltet werden, dass seine Stimmabgabe nicht erkennbar ist. In der Wahlkabine darf nicht fotografiert oder gefilmt werden.

4. Die Wahlhandlung sowie die im Anschluss an die Wahlhandlung erfolgende Ermittlung und Feststellung des Wahlergebnisses im Wahlbezirk sind öffentlich. Jedermann hat Zutritt, soweit das ohne Beeinträchtigung des Wahlgeschäfts möglich ist.

5. Wähler, die einen Wahlschein haben, können an der Wahl im Wahlkreis, in dem der Wahlschein ausgestellt ist,

a) durch Stimmabgabe in einem beliebigen Wahlbezirk dieses Wahlkreises oder

b) durch Briefwahl teilnehmen.

Wer durch Briefwahl wählen will, muss sich vom Gemeindevorstand der Gemeinde Altstadt (Bürgerbüro) einen amtlichen Stimmzettel, einen amtlichen Stimmzettelumschlag sowie einen amtlichen Wahlbriefumschlag beschaffen und seinen Wahlbrief mit dem Stimmzettel (im verschlossenen Stimmzettelumschlag) und dem unterschriebenen Wahlschein so rechtzeitig der auf dem Wahlbriefumschlag angegebenen Stelle zuleiten, dass er dort spätestens am Wahltag bis 18:00 Uhr eingeht. Der Wahlbrief kann auch bei der angegebenen Stelle abgegeben werden.

6. Jeder Wahlberechtigte kann sein Wahlrecht nur einmal und nur persönlich ausüben. Eine Ausübung des Wahlrechts durch einen Vertreter anstelle des Wahlberechtigten ist unzulässig (§ 14 Absatz 4 des Bundeswahlgesetzes).

Ein Wahlberechtigter, der des Lesens unkundig oder wegen einer Behinderung an der Abgabe seiner Stimme gehindert ist, kann sich hierzu der Hilfe einer anderen Person bedienen. Die Hilfeleistung ist auf technische Hilfe bei der Kundgabe einer vom Wahlberechtigten selbst getroffenen und geäußerten Wahlentscheidung beschränkt. Unzulässig ist eine Hilfeleistung, die unter missbräuchlicher Einflussnahme erfolgt, die selbstbestimmte Willensbildung oder Entscheidung des Wahlberechtigten ersetzt oder verändert oder wenn ein Interessenkonflikt der Hilfsperson besteht (§ 14 Absatz 5 des Bundeswahlgesetzes).

Wer unbefugt wählt oder sonst ein unrichtiges Ergebnis einer Wahl herbeiführt oder das Ergebnis verfälscht, wird mit Freiheitsstrafe bis zu fünf Jahren oder mit Geldstrafe bestraft. Unbefugt wählt auch, wer im Rahmen zulässiger Assistenz entgegen der Wahlentscheidung des Wahlberechtigten oder ohne eine geäußerte Wahlentscheidung des Wahlberechtigten eine Stimme abgibt. Der Versuch ist strafbar (§ 107a Absatz 1 und 3 des Strafgesetzbuches).

Altenstadt, 17.02.2025

Der Gemeindevorstand der Gemeinde Altenstadt

Klaus Bube

Besonderer Gemeindewahlleiter

Wahllokale in Langen (Hessen)

| | Bezeichnung | Wahlraum | Stat. WBZ | Rollstuhl gerecht |
|----|-------------------------------------|---|-----------|----------------------|
| 1 | Rathaus | Raum 139 - Südliche Ringstraße 80 | Nein | Ja |
| 2 | Kita Mittendrin | Zimmerstraße 11 | Nein | Ja |
| 4 | Adolf-Reichwein-Schule | Pavillon - Zimmerstraße 60 | Nein | Ja |
| 5 | Gemeindezentrum Johannes | Uhlandstraße 24/Ecke Carl-Ulrich-Straße | Nein | Ja |
| 6 | Schulbetreuung Lutherplatz | Lutherplatz 1 | Nein | Ja |
| 7 | Kindertagesstätte Unterm Regenbogen | Leukertsweg 98 | Nein | Ja |
| 8 | Sonnenblumenschule 2 | Mensa – Zinkeisenstraße 2 | Nein | Ja |
| 9 | Kindertagesstätte Kunterbunt | Elisabethenstraße 59 | Nein | Ja |
| 10 | Kindertagesstätte Nordlicht | Nordendstraße 45 | Nein | Ja |
| 11 | Katharina von Bora – Haus | Westendstraße 70 | Nein | Ja |
| 12 | Sonnenblumenschule 1 | Mensa - Zinkeisenstraße 2 | Nein | Ja |
| 13 | Kindertagesstätte Mikrokosmos | Frankfurter Straße 58 b | Nein | Ja |
| 14 | Evangelisches Gemeindehaus | Bibliothek - Frankfurter Straße 3 a | Nein | Ja |
| 15 | Geschwister-Scholl-Schule 1 | Cafeteria - Vor der Höhe 14 | Nein | Ja |
| 16 | Geschwister-Scholl-Schule 2 | Eingang C - Foyer - Vor der Höhe 14 | Nein | ja |

Wahllokale in Langen (Hessen)

| | | | | |
|-----------|---------------------------------------|--|-------------|-----------|
| 17 | Kindertagesstätte Zauberburg | Egelsbacher Straße 101 | Nein | Ja |
| 18 | Albert-Einstein-Schule | Mensa - Zugang Berliner Allee 90 | Nein | Ja |
| 19 | Albert-Schweitzer-Schule 1 | Gebäude 1 Turnhalle - Berliner Allee 35 | Nein | Ja |
| 20 | Albert-Schweitzer-Schule 2 | Gebäude 1 Mehrzweckraum - Berliner Allee 35 | Nein | Ja |
| 21 | Kita WaldKitz | Mörfelder Landstraße 61 | Nein | Ja |
| 22 | Begegnungszentrum Haltestelle | Elisabethenstraße 59 A | Nein | Ja |
| 23 | Kindertagesstätte Am Steinberg | Konrad-Adenauer-Straße 20 | Nein | Ja |
| 24 | Kindertagesstätte Im Grünen | Weißdornweg 60 | Nein | Ja |
| 25 | Kindertagesstätte Sonnenschein | Ohmstraße 24 | Nein | Ja |

Stand: 30.11.2024

Wahlbekanntmachung

1. Am 23.02.2025
findet die

Wahl zum 21. Deutschen Bundestag

statt.

Die Wahl dauert von 08:00 Uhr bis 18:00 Uhr.

2. Die Gemeinde ist in folgende 8 Wahlbezirke eingeteilt:

| | |
|---------------|----------------------------------|
| Wahlbezirk 1: | Neuer Löwe Ost |
| Wahlraum: | Bürgerhaus "Zum Neuen Löwen" |
| Wahlbezirk 2: | Neuer Löwe West |
| Wahlraum: | Bürgerhaus "Zum Neuen Löwen" |
| Wahlbezirk 3: | Georg-Büchner-Schule West |
| Wahlraum: | Georg-Büchner-Schule |
| Wahlbezirk 4: | Georg-Büchner-Schule Ost |
| Wahlraum: | Georg-Büchner-Schule |
| Wahlbezirk 5: | Georg-Büchner-Schule Nord |
| Wahlraum: | Georg-Büchner-Schule |
| Wahlbezirk 6: | Fallbachhalle |
| Wahlraum: | Fallbachhalle |
| Wahlbezirk 7: | Grundschule Langendiebach |
| Wahlraum: | Grundschule Langendiebach |
| Wahlbezirk 8: | Kindertagesstätte Friedensstraße |
| Wahlraum: | Kindertagesstätte Friedensstraße |

In den Wahlbenachrichtigungen, die den Wahlberechtigten in der Zeit vom 12.01.2025 bis 02.02.2025 übersandt worden sind, sind der Wahlbezirk und der Wahlraum angegeben, in dem der Wahlberechtigte zu wählen hat.

Der Briefwahlvorstand/Die Briefwahlvorstände tritt/treten zur Ermittlung des Briefwahlergebnisses um 16.00 Uhr in Erlenhalle, Am Rathaus 22, 63526 Erlensee zusammen.

3. Jeder Wahlberechtigte kann nur in dem Wahlraum des Wahlbezirks wählen, in dessen Wählerverzeichnis er eingetragen ist.

Die Wähler haben die Wahlbenachrichtigung und ihren Personalausweis oder Reisepass zur Wahl mitzubringen.

Die Wahlbenachrichtigung soll bei der Wahl abgegeben werden.

Gewählt wird mit amtlichen Stimmzetteln. Jeder Wähler erhält bei Betreten des Wahlraumes einen Stimmzettel ausgehändigt.

Jeder Wähler hat eine Erststimme und eine Zweitstimme.

Der Stimmzettel enthält jeweils unter fortlaufender Nummer

- a) für die Wahl im Wahlkreis in schwarzem Druck die Namen der Bewerber der zugelassenen Kreiswahlvorschläge unter Angabe der Partei, sofern sie eine Kurzbezeichnung verwendet, auch dieser, bei anderen Kreiswahlvorschlägen außerdem des Kennworts und rechts von dem Namen jedes Bewerbers einen Kreis für die Kennzeichnung,

- b) für die Wahl nach Landeslisten in blauem Druck die Bezeichnung der Parteien, sofern sie eine Kurzbezeichnung verwenden, auch dieser, und jeweils die Namen der ersten fünf Bewerber der zugelassenen Landeslisten und links von der Parteibezeichnung einen Kreis für die Kennzeichnung.

Der Wähler gibt

seine Erststimme in der Weise ab,

dass er auf dem linken Teil des Stimmzettels (Schwarzdruck) durch ein in einen Kreis gesetztes Kreuz oder auf andere Weise eindeutig kenntlich macht, welchem Bewerber sie gelten soll,

und seine Zweitstimme in der Weise,

dass er auf dem rechten Teil des Stimmzettels (Blaudruck) durch ein in einen Kreis gesetztes Kreuz oder auf andere Weise eindeutig kenntlich macht, welcher Landesliste sie gelten soll.

Der Stimmzettel muss vom Wähler in einer Wahlkabine des Wahlraumes oder in einem besonderen Nebenraum gekennzeichnet und in der Weise gefaltet werden, dass seine Stimmabgabe nicht erkennbar ist. In der Wahlkabine darf nicht fotografiert oder gefilmt werden.

- 4. Die Wahlhandlung sowie die im Anschluss an die Wahlhandlung erfolgende Ermittlung und Feststellung des Wahlergebnisses im Wahlbezirk sind öffentlich. Jedermann hat Zutritt, soweit das ohne Beeinträchtigung des Wahlgeschäfts möglich ist.
- 5. Wähler, die einen Wahlschein haben, können an der Wahl im Wahlkreis, in dem der Wahlschein ausgestellt ist,
 - a) durch Stimmabgabe in einem beliebigen Wahlbezirk dieses Wahlkreises oder
 - b) durch Briefwahl

teilnehmen.

Wer durch Briefwahl wählen will, muss sich von der Gemeindebehörde einen amtlichen Stimmzettel, einen amtlichen Stimmzettelumschlag sowie einen amtlichen Wahlbriefumschlag beschaffen und seinen Wahlbrief mit dem Stimmzettel (im verschlossenen Stimmzettelumschlag) und dem unterschriebenen Wahlschein so rechtzeitig der auf dem Wahlbriefumschlag angegebenen Stelle zuleiten, dass er dort spätestens am Wahltag bis 18.00 Uhr eingeht. Der Wahlbrief kann auch bei der angegebenen Stelle abgegeben werden.

- 6. Jeder Wahlberechtigte kann sein Wahlrecht nur einmal und nur persönlich ausüben. Eine Ausübung des Wahlrechts durch einen Vertreter anstelle des Wahlberechtigten ist unzulässig (§ 14 Absatz 4 des Bundeswahlgesetzes).

Ein Wahlberechtigter, der des Lesens unkundig oder wegen einer Behinderung an der Abgabe seiner Stimme gehindert ist, kann sich hierzu der Hilfe einer anderen Person bedienen. Die Hilfeleistung ist auf technische Hilfe bei der Kundgabe einer vom Wahlberechtigten selbst getroffenen und geäußerten Wahlentscheidung beschränkt. Unzulässig ist eine Hilfeleistung, die unter missbräuchlicher Einflussnahme erfolgt, die selbstbestimmte Willensbildung oder Entscheidung des Wahlberechtigten ersetzt oder verändert oder wenn ein Interessenkonflikt der Hilfsperson besteht (§ 14 Absatz 5 des Bundeswahlgesetzes).

Wer unbefugt wählt oder sonst ein unrichtiges Ergebnis einer Wahl herbeiführt oder das Ergebnis verfälscht, wird mit Freiheitsstrafe bis zu fünf Jahren oder mit Geldstrafe bestraft. Unbefugt wählt auch, wer im Rahmen zulässiger Assistenz entgegen der Wahlentscheidung des Wahlberechtigten oder ohne eine geäußerte Wahlentscheidung des Wahlberechtigten eine Stimme abgibt. Der Versuch ist strafbar (§ 107a Absatz 1 und 3 des Strafgesetzbuches).

Erlensee, 6. Februar 2025

Die Gemeindebehörde

Stefan Erb (Bürgermeister)

Die Briefwahlvorstände treten zur Ermittlung des Briefwahlergebnisses um 14:30 Uhr in folgenden Räumlichkeiten zusammen.

| Briefwahl- bezirk-Nr. | Lage des Wahlraums (Straße, Nr., Raum.) |
|--------------------------|--|
| 1 | Bürgerhaus Bischofsheim I, Dörnigheimer Weg 21, 63477 Maintal |
| 2 | Bürgerhaus Bischofsheim II, Dörnigheimer Weg 21, 63477 Maintal |
| 3 | Bürgerhaus Bischofsheim III, Dörnigheimer Weg 21, 63477 Maintal |
| 4 | Bürgerhaus Bischofsheim IV, Dörnigheimer Weg 21, 63477 Maintal |
| 5 | Bürgerhaus Bischofsheim V, Dörnigheimer Weg 21, 63477 Maintal |
| 6 | Bürgerhaus Bischofsheim VI, Bühne, Dörnigheimer Weg 21, 63477 Maintal |
| 7 | Bürgerhaus Bischofsheim VII, Kolleg, Dörnigheimer Weg 21, 63477 Maintal |
| 8 | Bürgerhaus Bischofsheim VIII, Club, Dörnigheimer Weg 21, 63477 Maintal |
| 9 | Bürgerhaus Bischofsheim IX, Flur, Dörnigheimer Weg 21, 63477 Maintal |
| 10 | Bürgerhaus Bischofsheim X, Seminarraum, Dörnigheimer Weg 21, 63477 Maintal |

Gemeinde Freigericht

Wahlbezirke

Wahlräume

1 Teile des OT Somborn

Rathaus, EG Foyer, Rathausstraße 13

2 Teile des OT Somborn

Rathaus, 1. OG, Großer Sitzungssaal, Rathausstraße 13

3 OT Altenmittlau

Mehrzweckhalle an der Grundschule, Altenmittlau, Kegelbahnstraße 57

4 OT Bernbach

Turnhalle Bernbach, Kleinbahnstraße 1

5 OT Horbach

Siegfried-Blaszczyk-Haus, Wingertstraße 3

6 OT Neuses

Turnhalle an der Grundschule, Neuses, Schulstraße 3

Briefwahlvorstand 1 (für den Wahlbezirk 1)

Feuerwehr Nord, Azuritweg 1

Briefwahlvorstand 2 (für den Wahlbezirk 2)

Feuerwehr Nord, Azuritweg 1

Briefwahlvorstand 3 (für den Wahlbezirk 3)

Feuerwehr Nord, Azuritweg 1

Briefwahlvorstand 4 (für den Wahlbezirk 4)

Feuerwehr Nord, Azuritweg 1

Briefwahlvorstand 5 (für den Wahlbezirk 5)

Feuerwehr Nord, Azuritweg 1

Briefwahlvorstand 6 (für den Wahlbezirk 6)

Feuerwehr Nord, Azuritweg 1

in Glauburg gibt es zwei Wahllokale:

Dorfgemeinschaftshaus, Vordergasse 5, in Stockheim

Feuerwehrgerätehaus Rohrbacher Weg, in Glauberg

Die Briefwahlunterlagen werden im Rathaus, Bahnhofstraße 34 in Stockheim
bearbeitet.

Wahllokale der Stadt Kassel zur Bundestagswahl 2025

| Nr. | Bezeichnung | Adresse | | Anzahl Wahlbezirke |
|-----|--|------------------------------|--------------|--------------------|
| 1 | Albert-Schweitzer-Schule | Kölnische Straße 89 | 34119 Kassel | 1 |
| 2 | Auefeldschule | Brückner-Kühner-Platz 1 | 34121 Kassel | 1 |
| 3 | August-Fricke-Schule | Adolfstraße 67 | 34121 Kassel | 3 |
| 4 | Ausbildungs- und Qualifizierungszentrum | Oberzwehrener Straße 103 | 34132 Kassel | 1 |
| 5 | Bürgerhaus Jungfernkopf | Zum Feldlager 83 | 34128 Kassel | 2 |
| 6 | Bürgerhaus Nordshausen | Korbacher Straße 235 | 34132 Kassel | 2 |
| 7 | Carl-Anton-Henschel- Schule | Holländische Straße 131 | 34127 Kassel | 2 |
| 8 | Clubhaus Spielverein 06 | Zentgrafenstraße 4 | 34130 Kassel | 1 |
| 9 | Elisabeth-Selbert-Haus | Frankfurter Straße 298 | 34134 Kassel | 1 |
| 10 | Engelsburg-Gymnasium | Richardweg 3 | 34117 Kassel | 2 |
| 11 | Ernst-Leinius-Schule | Wolfhager Straße 329 | 34128 Kassel | 3 |
| 12 | Ev. Gemeindehaus Emmauskirche | Gnadenweg 9 | 34132 Kassel | 2 |
| 13 | Ev. Gemeindehaus Erlöserkirche | Karlshafener Str. 4 | 34128 Kassel | 3 |
| 14 | Ev. Gemeindehaus Paul-Gerhardt-Kirche | Wolfhager Straße 268 | 34128 Kassel | 2 |
| 15 | Ev. Gemeindehaus Waldau | Bergshäuser Straße 9 | 34123 Kassel | 1 |
| 16 | Ev. Kindertagesstätte Erlöserkirche Fasanenhof | Grillparzerstraße 13 | 34125 Kassel | 1 |
| 17 | Ev. Kindertagesstätte Friedenskirche | Dingelstedtstraße 10 | 34119 Kassel | 2 |
| 18 | Ev. Kirche Jungfernkopf | Waldecker Str. 28 | 34128 Kassel | 1 |
| 19 | Ev. Kirchengemeinde Matthäuskirche | Am Fronhof 8 | 34134 Kassel | 2 |
| 20 | Ev. Versöhnungskirche Kassel | Hummelweg 50 | 34125 Kassel | 2 |
| 21 | Fasanenhofschule | Mörikestraße 66 | 34125 Kassel | 2 |
| 22 | Freie Waldorfschule | Hunrodstraße 17 | 34131 Kassel | 1 |
| 23 | Fridjof-Nansen-Schule | Schwarzwaldweg 1 | 34134 Kassel | 5 |
| 24 | Friedrich-List-Schule | Zentgrafenstraße 101 | 34130 Kassel | 2 |
| 25 | Friedrichsgymnasium | Humboldtstraße 5 | 34117 Kassel | 2 |
| 26 | Friedrich-Wöhler-Schule | Philosophenweg 9 | 34121 Kassel | 2 |
| 27 | Fröbel-Seminar | Sternbergstraße 29 | 34121 Kassel | 2 |
| 28 | Gemeindehaus St. Nikolaus v. Flüe | Kronenackerstraße 4 A | 34132 Kassel | 1 |
| 29 | Georg-August-Zinn-Schule | Mattenbergstraße 52 | 34132 Kassel | 1 |
| 30 | Geothegymnasium II | Schützenstraße 5 | 34125 Kassel | 1 |
| 31 | Grundschule Eichwäldchen | Umbachsweg 61 | 34123 Kassel | 3 |
| 32 | Grundschule Harleshausen | Im Krauthof 1 | 34128 Kassel | 3 |
| 33 | Grundschule Kirchditmold | Mergellstraße 41 | 34112 Kassel | 4 |
| 34 | Grundschule Waldau | Görlitzer Straße 30 | 34123 Kassel | 2 |
| 35 | Grundschule Wolfsanger/Hasenhecke | Grenzweg 8 | 34125 Kassel | 4 |
| 36 | GWH Mittelpunkt Brückenhof Stadtteilzentrum | Theodor-Haubach-Str. 6 | 34132 Kassel | 1 |
| 37 | Heinrich-Schütz-Schule | Freiherr-vom-Stein-Straße 11 | 34119 Kassel | 3 |
| 38 | Herderschule | Maulbeerplantage 1 | 34123 Kassel | 1 |
| 39 | Hessenkolleg | Witzenhäuser Straße 5 | 34127 Kassel | 2 |
| 40 | Jean-Paul-Schule | Württembergischer Str. 18 | 34130 Kassel | 2 |
| 41 | Johann-Amos-Comenius-Schule | Leimbornstraße 14 | 34134 Kassel | 4 |
| 42 | Johann-Hinrich-Wichern-Schule | Erlenfeld 37 | 34123 Kassel | 1 |
| 43 | Jugendamt der Stadt Kassel (EAM-Hochhaus) | Scheidemannpl. 1 | 34117 Kassel | 1 |
| 44 | Kapelle St. Michael - Hasenhecke | Auf der Hasenhecke 12 | 34125 Kassel | 1 |
| 45 | Kath. Gemeindezentrum St. Theresia | Heinrich-Schütz-Allee 285 | 34134 Kassel | 2 |
| 46 | Katharina-von-Bora-Haus | Hupfeldstraße 21 | 34121 Kassel | 4 |

| | | | | |
|----|--|-----------------------------|--------------|---|
| 47 | Kindertagesstätte Lindenberg (Eingang August Fricke Schule II) | Faustmühlenweg 19 | 34123 Kassel | 1 |
| 48 | KulturRaum Oberzwehren e. V. | Altenbaunaer Str. 109 | 34132 Kassel | 1 |
| 49 | Kunsthochschule Kassel Säulengang | Menzelstraße 13 - 15 | 34121 Kassel | 2 |
| 50 | Losseschule | Eichwaldstraße 38 | 34123 Kassel | 1 |
| 51 | Luisenschule | Luisenstraße 17 | 34119 Kassel | 3 |
| 52 | Martin-Luther-King-Schule | Schillerstraße 4 - 6 | 34117 Kassel | 2 |
| 53 | Mönchebergschule | Mönchebergstraße 48 C | 34125 Kassel | 1 |
| 54 | Oskar-von-Miller-Schule | Weserstraße 7 | 34125 Kassel | 1 |
| 55 | Philipp-Scheidemann-Haus | Holländische Straße 72 - 74 | 34127 Kassel | 2 |
| 56 | Reformschule | Schulstraße 2 | 34131 Kassel | 2 |
| 57 | Schule am Heideweg | Saaleweg 3 | 34131 Kassel | 4 |
| 58 | Schule am Lindenberg | Togoplatz | 34123 Kassel | 3 |
| 59 | Schule am Warteberg | Philippinenhöfer Weg 83 | 34127 Kassel | 3 |
| 60 | Schule Bossental | Hildebrandstraße 84 | 34125 Kassel | 1 |
| 61 | Schule Brückenhof/Nordshausen | Am Kirchgarten 5 | 34132 Kassel | 1 |
| 62 | Schule Jungfernkopf | Wegmannstraße 50 | 34128 Kassel | 1 |
| 63 | Schule Schenkelsberg | Hügelweg 15 | 34132 Kassel | 2 |
| 64 | St. Martin Gemeindehaus | Martinspl. 5A | 34117 Kassel | 1 |
| 65 | Stadtteilzentrum Wesertor | Weserstraße 26 | 34125 Kassel | 3 |
| 66 | Stadtteiltreffpunkt Nord | Quellhofstraße 59 | 34127 Kassel | 1 |
| 67 | Stadtteilzentrum Agathof | Agathofstraße 48 | 34123 Kassel | 2 |
| 68 | Stadtteilzentrum Vorderer Westen | Elfbuchenstraße 3 | 34119 Kassel | 2 |
| 69 | Stiftung Kurhessisches Diakonissenhaus Kassel | Goethestraße 85 | 34119 Kassel | 4 |
| 70 | SVH Clubhaus | Daspelstraße 10 | 34128 Kassel | 1 |
| 71 | Universität Kassel FB Elektrotechnik Informatik | Wilhelmshöher Allee 71 | 34121 Kassel | 1 |
| 72 | Unterneustädter Schule | Leipziger Straße 13 | 34125 Kassel | 1 |
| 73 | Valentin-Traudt-Schule | Wolfhager Straße 176 | 34127 Kassel | 2 |
| 74 | Verwaltungsgebäude Bauhof | Bunsenstraße 125 | 34127 Kassel | 1 |
| 75 | Wilhelm-Lückert-Schule | Gräfestraße 8 | 34121 Kassel | 1 |
| 76 | Wilhelmsgymnasium | Kunoldstraße 51 | 34131 Kassel | 3 |

| Nr. | Auszählungsstandorte der Briefwahl | Adresse | | Anzahl Bezirke |
|-----|------------------------------------|----------------------|--------------|----------------|
| 1 | Elisabeth-Knipping-Schule | Mombachstraße 14 | 34127 Kassel | 82 |
| 2 | Rathaus | Obere Königsstraße 8 | 34117 Kassel | 9 |

Wahlbekanntmachung

1. Am 23. Februar 2025 findet die Wahl zum 21. Deutschen Bundestag statt.

Die Wahl dauert von 8.00 bis 18.00 Uhr.

2. Die Gemeinde Limeshain ist in folgende 3 Wahlbezirke eingeteilt:

| Wahlbezirk | Abgrenzung des Wahlbezirks | Lage des Wahlraums (Straße, Hausnummer, PLZ, Ort, Zimmer-Nr.) |
|------------|----------------------------|---|
| 01 | Rommelhausen | Hauptstr. 24, 63694 Limeshain, Kindertagesstätte, Barbarossasaal |
| 02 | Hainchen | Am Lindheimer Weg 2, 63694 Limeshain, Mehrzweckhalle Hainchen |
| 03 | Himbach | Taunusstr. 4, 63694 Limeshain, Kulturscheune |

In den Wahlbenachrichtigungen, die den Wahlberechtigten in der Zeit vom 13. Januar 2025 bis 02. Februar 2025 übersandt worden sind, sind der Wahlbezirk und der Wahlraum angegeben, in dem der Wahlberechtigte zu wählen hat.

Der Briefwahlvorstand tritt zur Ermittlung des Briefwahlergebnisses um 14:00 Uhr in der Limeshalle, Kollegeraum, Am Zentrum 20a, 63694 Limeshain zusammen.

3. Jeder Wahlberechtigte kann nur in dem Wahlraum des Wahlbezirks wählen, in dessen Wählerverzeichnis er eingetragen ist. Die Wähler haben die **Wahlbenachrichtigung** und ihren **Personalausweis** oder **Reisepass** zur Wahl mitzubringen.

Die Wahlbenachrichtigung soll bei der Wahl abgegeben werden.

Gewählt wird mit **amtlichen Stimmzetteln**. Jeder Wähler erhält bei Betreten des Wahlraumes einen Stimmzettel ausgehändigt.

Jeder Wähler hat eine **Erststimme** und eine **Zweitstimme**.

Der **Stimmzettel** enthält jeweils unter fortlaufender Nummer

- für die **Wahl im Wahlkreis in schwarzem Druck** die Namen der Bewerber der zugelassenen Kreiswahlvorschläge unter Angabe der Partei, sofern sie eine Kurzbezeichnung verwendet, auch dieser, bei anderen Kreiswahlvorschlägen außerdem des Kennworts und rechts von dem Namen jedes Bewerbers einen Kreis für die Kennzeichnung,
- für die **Wahl nach Landeslisten in blauem Druck** die Bezeichnung der Parteien, sofern sie eine Kurzbezeichnung verwenden, auch dieser, und jeweils die Namen der ersten fünf Bewerber der zugelassenen Landeslisten und links von der Parteibezeichnung einen Kreis für die Kennzeichnung.

Der Wähler gibt

seine **Erststimme** in der Weise ab,

dass er auf dem linken Teil des Stimmzettels (Schwarzdruck) durch ein in einen Kreis gesetztes Kreuz oder auf andere Weise eindeutig kenntlich macht, welchem Bewerber sie gelten soll,

und seine **Zweitstimme** in der Weise,

dass er auf dem rechten Teil des Stimmzettels (Blaudruck) durch ein in einen Kreis gesetztes Kreuz oder auf andere Weise eindeutig kenntlich macht, welcher Landesliste sie gelten soll.

Der Stimmzettel muss vom Wähler in einer Wahlkabine des Wahlraumes oder in einem besonderen Nebenraum gekennzeichnet und in der Weise gefaltet werden, dass seine Stimmabgabe nicht erkennbar ist. In der Wahlkabine darf nicht fotografiert oder gefilmt werden.

4. Die Wahlhandlung sowie die im Anschluss an die Wahlhandlung erfolgende Ermittlung und Feststellung des Wahlergebnisses im Wahlbezirk sind öffentlich. Jedermann hat Zutritt, soweit das ohne Beeinträchtigung des Wahlgeschäfts möglich ist.
5. Wähler, die einen Wahlschein haben, können an der Wahl im Wahlkreis, in dem der Wahlschein ausgestellt ist,
 - a) durch Stimmabgabe **in einem beliebigen Wahlbezirk** dieses Wahlkreises oder
 - b) durch **Briefwahl**teilnehmen.

Wer durch Briefwahl wählen will, muss sich von der Gemeindebehörde einen amtlichen Stimmzettel, einen amtlichen Stimmzettelumschlag sowie einen amtlichen Wahlbriefumschlag beschaffen und seinen Wahlbrief mit dem Stimmzettel (im verschlossenen Stimmzettelumschlag) und dem unterschriebenen Wahlschein so rechtzeitig der auf dem Wahlbriefumschlag angegebenen Stelle zuleiten, dass er dort spätestens am Wahltag bis 18.00 Uhr eingeht. Der Wahlbrief kann auch bei der angegebenen Stelle abgegeben werden.

6. Jeder Wahlberechtigte kann sein Wahlrecht nur einmal und nur persönlich ausüben. Eine Ausübung des Wahlrechts durch einen Vertreter anstelle des Wahlberechtigten ist unzulässig (§ 14 Absatz 4 des Bundeswahlgesetzes).

Ein Wahlberechtigter, der des Lesens unkundig oder wegen einer Behinderung an der Abgabe seiner Stimme gehindert ist, kann sich hierzu der Hilfe einer anderen Person bedienen. Die Hilfeleistung ist auf technische Hilfe bei der Kundgabe einer vom Wahlberechtigten selbst getroffenen und geäußerten Wahlentscheidung beschränkt. Unzulässig ist eine Hilfeleistung, die unter missbräuchlicher Einflussnahme erfolgt, die selbstbestimmte Willensbildung oder Entscheidung des Wahlberechtigten ersetzt oder verändert oder wenn ein Interessenkonflikt der Hilfsperson besteht (§ 14 Absatz 5 des Bundeswahlgesetzes).

Wer unbefugt wählt oder sonst ein unrichtiges Ergebnis einer Wahl herbeiführt oder das Ergebnis verfälscht, wird mit Freiheitsstrafe bis zu fünf Jahren oder mit Geldstrafe bestraft. Unbefugt wählt auch, wer im Rahmen zulässiger Assistenz entgegen der Wahlentscheidung des Wahlberechtigten oder ohne eine geäußerte Wahlentscheidung des Wahlberechtigten eine Stimme abgibt. Der Versuch ist strafbar (§ 107a Absatz 1 und 3 des Strafgesetzbuches).

Ort, Datum

Limeshain, 10.02.2025

Die Gemeindebehörde
Der Gemeindevorstand der Gemeinde Limeshain

Adolf Ludwig, Bürgermeister

Wahlbezirkseinteilung Bundestagswahl 2025 – Stadt Bruchköbel

| | | |
|----------------|---|-------------------------|
| Wahlbezirk 1: | Heinrich-Böll-Schule | Pestalozzistraße 1 |
| Wahlbezirk 2: | Kindertagesstätte Wirbelwind | Fritz-Schubert-Ring 8 |
| Wahlbezirk 3: | Kindertagesstätte Krebsbachstrolche | Röntgenstraße 14 |
| Wahlbezirk 4: | Stadthaus, (Seminarraum 1 + 2) | Hauptstraße 32, |
| Wahlbezirk 5: | Kindertagesstätte Zauberweide | Gleiwitzer Straße 16 a |
| Wahlbezirk 6: | Frida-Kahlo-Schule, (Aula) | Am Atzelsgraben 1 |
| Wahlbezirk 7: | Kindertagesstätte Südwind | Ludwig-Erhard-Straße 15 |
| Wahlbezirk 8: | Kindertagesstätte Sonnenwiese (Turnraum) | Buchenweg 2 – 4 |
| Wahlbezirk 9: | Kindertagesstätte Sonnenwiese (Kreativwelt) | Buchenweg 2 – 4 |
| Wahlbezirk 10: | Schützenhaus Niederissigheim | Issigheimer Straße 35 |
| Wahlbezirk 11: | Schützenhaus Niederissigheim | Issigheimer Straße 35 |
| Wahlbezirk 12: | Kindertagesstätte Spatzennest | Waimerstraße 34 a |
| Wahlbezirk 13: | Dorfgemeinschaftshaus Butterstadt | Ortsstraße 1 |
| Wahlbezirk 14: | Kindertagesstätte Sternenland | Schäfergasse 8 |
| Wahlbezirk 15: | Mehrzweckhalle Roßdorf | Schulstraße 6 – 8 |

Briefwahlauszählung im Stadthaus Hauptstraße 32, 63486 Bruchköbel

Stadt Mühlheim am Main für die Bundestagswahl 2025.

| Wahlbezirk - Name | WahlraumAnschriftStr | WahlraumAnschriftOrt |
|---|-------------------------|------------------------|
| 00001 - Rote-Warte-Schule | Birkenwaldstraße 39 a | 63165 Mühlheim am Main |
| 00002 - Kl. Halle Sport-Union | Friedensstraße 110 | 63165 Mühlheim am Main |
| 00003 - Schulkinderhaus Goethe-Kids 1 | Schulstraße 2 | 63165 Mühlheim am Main |
| 00004 - Friedrich-Ebert-Schule | Heinestraße 51 | 63165 Mühlheim am Main |
| 00005 - Sen.wohnanl.,Fährenstr. | Fährenstraße 6 | 63165 Mühlheim am Main |
| 00006 - Schulbetreuung Dietesheimer-Kids | Thomas-Mann-Straße 35 | 63165 Mühlheim am Main |
| 00007 - Versammlungsraum Dth. | Fichtestraße 42 | 63165 Mühlheim am Main |
| 00008 - KITA, Rodastr. 14 | Rodastraße 14 | 63165 Mühlheim am Main |
| 00009 - Sen.wohnanl., Ulmenstr. | Ulmenstraße 17 | 63165 Mühlheim am Main |
| 00010 - KITA, Schlesierstr. 6 | Schlesierstraße 6 | 63165 Mühlheim am Main |
| 00011 - Brüder-Grimm-Schule 1 | Konrad-Adenauer-Str. 16 | 63165 Mühlheim am Main |
| 00012 - Schulbetreuung Markwald-Kids | Forsthausstraße 2 | 63165 Mühlheim am Main |
| 00013 - Schulkinderhaus Goethe-Kids 2 | Schulstraße 2 | 63165 Mühlheim am Main |
| 00014 - Brüder-Grimm-Schule 2 | Konrad-Adenauer-Str. 16 | 63165 Mühlheim am Main |
| B 1 - Rathaus, Magistratssitzungsraum | Friedensstraße 20 | 63165 Mühlheim am Main |
| B 2 - Rathaus, Kleiner Sitzungssaal | Friedensstraße 20 | 63165 Mühlheim am Main |
| B 3 - Rathaus, Kleiner Sitzungssaal | Friedensstraße 20 | 63165 Mühlheim am Main |
| B 4 - Rathaus, Trauzimmer | Friedensstraße 20 | 63165 Mühlheim am Main |
| B 5 - Rathaus, Stadtverordnetensitzungssaal | Friedensstraße 20 | 63165 Mühlheim am Main |
| B 6 - Rathaus, Stadtverordnetensitzungssaal | Friedensstraße 20 | 63165 Mühlheim am Main |
| B 7 - Rathaus, Foyer | Friedensstraße 20 | 63165 Mühlheim am Main |

Verzeichnis der Wahllokale
Gemeinde Egelsbach
Bundestagswahl 2025

| Bezirk | Wahllokal |
|--------|--|
| 1 | Kindergarten Forsthaus Wolfsgartenstraße 62 63329 Egelsbach |
| 2 | Familienzentrum Lutherstraße 7b 63329 Egelsbach |
| 3 | Wilhelm-Leuschner-Schule Heidelberger Straße 21 63329 Egelsbach |
| 4 | Bürgerhaus Kirchstraße 21 63329 Egelsbach |
| 5 | Bürgerhaus Kirchstraße 21 63329 Egelsbach |
| 6 | DRK-Heim Lutherstraße 9 63329 Egelsbach |
| 7 | Wilhelm-Leuschner-Schule Heidelberger Straße 21 63329 Egelsbach |
| 8 | Kindergarten Bayerseich Kurt-Schumacher-Ring 53 63329 Egelsbach |
| 90001 | Briefwahllokal der Gemeinde Egelsbach in der Wilhelm-Leuschner-Schule Heidelberger Straße 21 63329 Egelsbach |
| 90002 | Briefwahllokal der Gemeinde Egelsbach in der Wilhelm-Leuschner-Schule Heidelberger Straße 21 63329 Egelsbach |
| 90003 | Briefwahllokal der Gemeinde Egelsbach in der Wilhelm-Leuschner-Schule Heidelberger Straße 21 63329 Egelsbach |
| 90004 | Briefwahllokal der Gemeinde Egelsbach in der Wilhelm-Leuschner-Schule Heidelberger Straße 21 63329 Egelsbach |

Verzeichnis der

- u Straßen
- u Statistischen Bezirke
- u Stadtteile
- u Wahlbezirke
- u Postleitzahlen

30. Auflage / September 2019

| | | | | | | | | | |
|------|----|------|----|------|----|------|---|------|--|
| 18,9 | 4 | 10,8 | 13 | 35,1 | 9 | 24,3 | 4 | 10,8 | |
| 37,3 | 9 | 17,8 | 12 | 23,6 | 9 | 17,6 | 2 | 3,9 | |
| 60,4 | 12 | 11,3 | 15 | 14,2 | 6 | 5,7 | 9 | 8,5 | |
| 61,2 | 7 | 8,0 | 16 | 18,2 | 6 | 6,8 | 5 | 5,7 | |
| 57,8 | 13 | 15,7 | 7 | 8,4 | 11 | 13,3 | 4 | 4,5 | |
| 78,9 | 4 | 4,2 | 8 | 8,4 | 3 | 3,2 | 5 | 5,3 | |
| 57,1 | 6 | 17,1 | 3 | 8,6 | 3 | 8,6 | 3 | 8,6 | |
| 48,7 | 4 | 10,3 | 15 | 10,5 | | 0,0 | 1 | 2,6 | |
| 37,3 | 9 | 17,8 | 12 | 23,6 | 9 | 17,6 | 2 | 3,9 | |
| 60,4 | 12 | 11,3 | 15 | 14,2 | 6 | 5,7 | 9 | 8,5 | |
| 60,4 | 12 | 11,3 | 15 | 14,2 | 6 | 5,7 | 9 | 8,5 | |
| 61,2 | 7 | 8,0 | 16 | 18,2 | 6 | 6,8 | 5 | 5,7 | |
| 57,8 | 13 | 15,7 | 7 | 8,4 | 11 | 13,3 | 4 | 4,5 | |

Verzeichnis der Straßen, Statistischen Bezirke, Stadtteile, Wahlbezirke und Postleitzahlen

30. Auflage / September 2019

Herausgeberin:

Magistrat der Stadt Offenbach am Main
Amt für Arbeitsförderung, Statistik und Integration
Abteilung Statistik und Wahlen
Berliner Straße 100
63065 Offenbach am Main

Tel: +49 (0)69 8065 2761

Fax: +49 (0)69 8065 3709

e-mail: statistikwahlen@offenbach.de

Internet: www.offenbach.de/statistik
www.offenbach.de/wahlen

Schutzgebühr: 5,00 €



Inhaltsverzeichnis

| | Seite |
|--|-------|
| Statistische Bezirke mit Straßenangaben | 2 |
| Stadtplan mit Einteilung der Statistischen Bezirke | 7 |
| Stadtteile mit Straßenangaben | 8 |
| Stadtplan mit Einteilung der Stadtteile | 13 |
| Stadtplan mit den Gebäuden mit Wahllokalen | 14 |
| Verzeichnis Wahlbezirke, Wahllokale und Barrierefreiheit | 15 |
| Stadtplan mit der Einteilung der Wahlbezirke und den Wahllokalen | 16 |
| Wahlbezirke mit Straßenangaben | 17 |
| Briefwahlbezirke mit Aufteilung der allgemeinen Wahlbezirke | 27 |
| Amtlicher Stadtplan | 28 |
| Straßenverzeichnis in Alphabetischer Ordnung mit Statistischen Bezirken, Wahlbezirken, Stadtteilen und Postleitzahlen | 29 |
| Verteilung der Wahlbezirke auf Statistische Bezirke und Postleitzahlen | 54 |
| Stadtplan mit Einteilung der Statistischen Bezirke in PLZ-Bereichen | 55 |

Statistische Bezirke mit Straßenangaben

| Statistischer Bezirk 11 Hochschule für Gestaltung | | | |
|--|------------------------------|-----------------------------|---------------------------|
| Berliner Straße 1 - 135 | Hugenottenplatz | Marktplatz 10 - Ende | Schöne Aussicht |
| Berliner Straße 2 - 126 | Kaiserstraße 63 - Ende | Max-Dienemann-Weg | Schnegelbachweg |
| Bieberer Straße 2 - 48 | Karlstraße 46 - Ende | Mozartweg | Schulstraße |
| D' Orville-Park | Kirchgasse | Platz der Deutschen Einheit | Sophie-von-La-Roche-Platz |
| Frankfurter Straße 1 - 49 | Kleiner Biergrund | Regina-Jonas-Weg | Speyerstraße |
| Französisches Gässchen | Linsenberg | Salomon-Formstecher-Weg | Stadthof |
| Glockengasse | Ludo-Mayer-Straße | Salzgässchen | Willy-Brand-Platz |
| Großer Biergrund | Mainstraße 1 - 107 | Sandgasse | Ziegelstraße |
| Herrnstraße 19 - Ende | Mainstraße 2 - Ende | Schloßgrabengasse | |
| Herrnstraße 30 - Ende | Marktplatz 9 - Ende | Schloßstraße | |
| Statistischer Bezirk 12 Wilhelmschule | | | |
| Aliceplatz | Geleitsstraße 1 - 55 | Kaiserstraße 1 - 61 | Unterführung Hauptbahnhof |
| Am alten Judenfriedhof | Geleitsstraße 2 - 48 | Karlstraße 2 - 44 | Waldstraße 1 - 53 |
| Bieberer Straße 1 - 37 | Große Marktstraße | Kleine Bleiche | Waldstraße 2 - 54 |
| Bismarckstraße 47 - 145 | Groß-Hasenbach-Straße | Kleine Marktstraße | Wilhelmsplatz |
| Bismarckstraße 60 - 148 | Herrnstraße 1 - 17 | Marktplatz 1 - 7 | Wilhelmstraße 1 - 35 |
| Bleichstraße 1 - 73 | Herrnstraße 2 - 28 | Marktplatz 2 - 8 | Wilhelmstraße 2 - 32 |
| Bleichstraße 2 - 62 | Hintergasse | Martin-Luther-Park | |
| Frankfurter Straße 2 - 52 | Hospitalstraße 1 - 15 | Mittelseestraße | |
| Friedrichstraße | Hospitalstraße 2 - 18 | Otto-Steinwachs-Weg | |
| Statistischer Bezirk 13 Messehalle | | | |
| Andréstraße 1 - 67 | Bettinastraße 1 - 87 | Goethestraße 2 - 86 | Lilistraße 1 - Ende |
| Andréstraße 2 - 66 | Bettinastraße 2 - 80 | Johannes-Morhart-Straße | Ludwigstraße 109 - Ende |
| Berliner Straße 137 - 229 | Domstraße | Kaiserstraße 72 - Ende | Ludwigstraße 100 - Ende |
| Bernardstraße 1 - 81 | Goetheplatz | Karl-Carstens-Platz | Nordring 2 - 108 |
| Bernardstraße 2 - 90 | Goethestraße 1 - 79 | Krimmerstraße | Taunusstraße |
| Statistischer Bezirk 14 Kaiserlei | | | |
| Am Hafendeck | Brüsseler Platz | Hafeninsel | Mainuferweg |
| Amsterdamer Straße | Budapester Straße | Hafentreppe | Nordring 1 - Ende |
| An der Hafenmeisterei | Elisabeth-Selbert-Steg | Herrnrainweg | Nordring 110 - Ende |
| Andréstraße 69 - Ende | Fachackerweg | In den Dünen | Oberer Molenpark |
| Andréstraße 68 - Ende | Goethering | Jean-Weipert-Straße | Pirazzistraße |
| Berliner Straße 231 - Ende | Goethestraße 81 - Ende | Kaiserleipromenade | Stockholmer Straße |
| Bernardstraße 83 - Ende | Goethestraße 88 - Ende | Kaiserleistraße | Strahlenbergerstraße |
| Bernardstraße 92 - Ende | Gutsche-Park | Kranweg | Unterer Molenpark |
| Bettinastraße 89 - Ende | Hafen | Lilistraße 2 - Ende | Walter-Spiller-Brücke |
| Bettinastraße 82 - Ende | Hafenallee | Lissaboner Straße | Warschauer Straße |
| Bootspromenade | Hafenplatz | Mainkai | |
| Statistischer Bezirk 15 Ledermuseum | | | |
| Am Grenzgraben | Ellenbogengasse | Klingsporstraße | Platz des 8. Mai 1945 |
| Auf der Reiswiese | Frankfurter Straße 51 - Ende | Körnerstraße | Rathenaustraße |
| August-Bebel-Ring | Frankfurter Straße 54 - Ende | Löwenstraße | Rödernstraße |
| August-Hecht-Straße | Geleitsstraße 57 - Ende | Ludwigstraße 1 - 107 | Schillerplatz |
| Bahnhofstraße | Geleitsstraße 50 - Ende | Ludwigstraße 2 - 98 | Schillstraße |
| Berliner Straße 128 - Ende | Hospitalstraße 17 - Ende | Lützowstraße | Tulpenhofstraße |
| Bismarckstraße 147 - Ende | Hospitalstraße 20 - Ende | Luisenstraße | Willemmerstraße |
| Bismarckstraße 150 - Ende | Kaiserstraße 2 - 70 | Max-Willner-Platz | Willemmerstraße 2 |
| Dreieichring | Kantstraße | Parkstraße | Wolframstraße |

Statistische Bezirke mit Straßenangaben

| Statistischer Bezirk 16 | | | |
|-------------------------|----------------------------|--------------------------|---------------------------|
| Mathildenschule | | | |
| Arthur-Zitscher-Straße | Bleichstraße 64 - Ende | Kettelerstraße 59 - Ende | Mühlheimer Straße 1 - 97 |
| Austraße | Friedhofstraße | Krafftstraße | Mühlheimer Straße 2 - 150 |
| Bieberer Straße 39 - 83 | Gerberstraße | Kurze Straße | Querstraße |
| Bieberer Straße 50 - 94 | Hebestraße | Mainstraße 109 - Ende | Untere Grenzstraße 1 - 49 |
| Bismarckstraße 1 - 45 | Hermann-Steinhäuser-Straße | Mainstraße 100 - Ende | |
| Bismarckstraße 2 - 58 | Karlstraße 1 - Ende | Mathildenplatz | |
| Bleichstraße 75 - Ende | Kasernenstraße | Mathildenstraße | |

| Statistischer Bezirk 21 | | | |
|--------------------------|---------------------------|------------------------|----------------------------|
| Klinikum Offenbach | | | |
| Arndtstraße 1 - Ende | Dr.-Rebentisch-Straße | Isenburgring | Schäferstraße 1 - Ende |
| Beethovenstraße 2 - Ende | Frühlingsaustraße | Lehenstraße | Sprendl. Landstraße 1 - 69 |
| Brandsbornstraße | Geishornstraße | Liebigstraße 21 - Ende | Sprendl. Landstraße 2 - 64 |
| Brinkstraße 1 - 29 | Gutenbergstraße 32 - Ende | Liebigstraße 16 - Ende | Starkenburgring 23 - Ende |
| Buchrainweg 1 - 47 | Haydnstraße 21 - Ende | Lortzingstraße | Starkenburgring 14 - Ende |
| Buchrainweg 2 - 40 | Helene-Mayer-Straße | Marienstraße 51 - Ende | Tennisstraße |
| Darmstädter Straße | Hermannstraße 19 - Ende | Marienstraße 46 - Ende | Weikertsblochstraße 2 - 30 |
| Dickstraße 1 - Ende | Hermannstraße 18 - Ende | Robert-Koch-Straße | |
| Dr.-Köhler-Straße | Hohe Straße | Rosenaustraße | |

| Statistischer Bezirk 22 | | | |
|-----------------------------|--------------------------|---------------------------------------|-------------------------------|
| Lauterborngebiet | | | |
| Am Waldschwimmbad 1 - Ende | Ebsenweg 1 - 59 | Humperdinckstraße | Schumannstraße |
| Anton-Bruckner-Straße | Ebsenweg 2 - 40 | Jacques-Offenbach-Straße | Senefelderstraße 167 - Ende |
| Aulmannstraße | Egerländer Straße | Johann-Strauss-Weg | Sibeliusstraße |
| Backstraße | Eschstraße | John-F.-Kennedy-Promenade | Siegfried-Guggenheim-Weg |
| Beethovenstraße 1 - Ende | Europaplatz | Karl-Ferdinand-Becker-Weg | Sprendl. Landstraße 71 - Ende |
| Bert-Brecht-Straße | Felix-Mendelssohn-Straße | Kurt-Tucholsky-Straße | Sprendl. Landstraße 66 - 250 |
| Bethnal-Green Straße | Finkenstraße | Mainländerstraße | St.-Gilles-Straße |
| Blumenstraße | Franz-Liszt-Straße | Manchotstraße | Taunusing |
| Brahmsstraße | Georg-Büchner-Weg | Max-Reger-Straße | Von-Gluck-Straße |
| Brinkstraße 31 - Ende | Georg-Oswald-May-Weg | Merianstraße | Weidigweg |
| Buchrainweg 49 - Ende | Gravenbruchweg 1 - 41 A | Mödlingstraße | Weikertsblochstraße 1 - 85 |
| Buchrainweg 42 - Ende | Händelplatz | Odenwaldring 73 - Ende | Weikertsblochstraße 32 - 92 |
| Carl-Maria-von-Weber-Straße | Haydnstraße 28 - Ende | Odenwaldring 52 - Ende | Wilhelm-Weber-Weg |
| Carl-von-Ossietzky-Weg | Hergenröderstraße | Oswald-Von-Nell-Breuning-Straße 2 - 8 | |
| Dickstraße 2 - Ende | Hugo-Eberhardt-Weg | Richard-Wagner-Straße | |
| Dielmannstraße | Hugo-Wolf-Straße | Schubertstraße | |

| Statistischer Bezirk 23 | | | |
|------------------------------|--------------------------|------------------------|-------------------------------|
| Friedrichsweiher | | | |
| Arndtstraße 2 - Ende | Gutenbergstraße 1 - Ende | Liebigstraße 2 - 14 | Schreberstraße 1 - Ende |
| Birkenlohrstraße 21 A - Ende | Gutenbergstraße 2 - 30 | Marienstraße 1 - 49 | Senefelderstraße 1 - 165 |
| Birkenlohrstraße 22 - Ende | Hauffstraße | Marienstraße 2 - 44 | Senefelderstraße 2 - 170 |
| Brinkstraße 2 - Ende | Haydnstraße 1 - 19 | Odenwaldring 1 - 71 | Starkenburgring 1 - 21 |
| Brüder-Grimm-Straße | Haydnstraße 2 - 26 | Odenwaldring 2 - 50 | Starkenburgring 2 - 12 A |
| Buddenstraße | Hermann-Löns-Straße | Reichertweg | Waldstraße 55 - 211 |
| Christian-Pless-Straße | Hermannstraße 1 - 17 | Saligstraße 1 - Ende | Weikertsblochstraße 87 - Ende |
| Eupener Straße | Hermannstraße 2 - 16 | Saligstraße 2 - 12 | Weikertsblochstraße 94 - Ende |
| Friedrichsring | Humboldtstraße 25 - Ende | Saligstraße 18 - Ende | |
| Gabelsbergerstraße | Humboldtstraße 22 - Ende | Schäferstraße 2 - Ende | |
| Gustav-Adolf-Straße | Liebigstraße 1 - 19 | Schopenhauerstraße | |

Statistische Bezirke mit Straßenangaben

| Statistischer Bezirk 24 | | | |
|----------------------------|---------------------------|--------------------------|-------------------------|
| Bachschule | | | |
| Bachstraße | Ernst-Griesheimer-Platz | Hainerweg | Tempelseestraße |
| Birkenlohrstraße 1 - 21 | Feldstraße 1 - 93 A | Hessenring | Valentin-Unkelbach-Weg |
| Birkenlohrstraße 2 - 20 | Feldstraße 2 - 90 | Humboldtstraße 1 - 23 | Waldstraße 56 - 196 |
| Blücherstraße 1 - Ende | Freiherr-vom-Stein-Straße | Humboldtstraße 2 - 20 | Wiesenstraße |
| Buchhügelallee 1 - 81 | Friedensstraße 1 - 85 | Landgrafenring 65 - Ende | Wilhelmstraße 37 - 39 |
| Buchhügelallee 2 - 28 | Friedensstraße 2 - 112 | Landgrafenring 80 - Ende | Wilhelmstraße 41 - Ende |
| Dornbuschstraße | Gartenfeldstraße | Lindenstraße | Wilhelmstraße 34 - Ende |
| Elisabethenstraße 1 - Ende | Goerdelerstraße 1 - 15 | Siegmund-Merzbach-Platz | |
| Erlenbruchstraße | Goerdelerstraße 2 - 26 | Spessarting 2 - Ende | |

| Statistischer Bezirk 25 | | | |
|----------------------------|---------------------------|--------------------------|------------------------------|
| Lichtenplatte | | | |
| Ahornstraße | Feldstraße 95 - Ende | Heinrich-Heine-Straße | Obere Grenzstraße 81 - 105 |
| Annastraße | Feldstraße 92 - Ende | Herzogstraße | Obere Grenzstraße 107 - 145 |
| Bieberer Straße 85 - 157 | Flutstraße | Julius-Leber-Straße | Oppelner Straße |
| Bieberer Straße 96 - 176 | Friedensstraße 87 - Ende | Lämmerspieler Weg 1 - 47 | Puteauxpromenade |
| Blücherstraße 2 - Ende | Friedensstraße 114 - Ende | Lämmerspieler Weg 2 - 30 | Radfeldstraße |
| Buchhügelallee 30 - Ende | Gartenstraße | Landgrafenring 1 - 63 | Rhönstraße |
| Eginhardstraße | Geschwister-Scholl-Straße | Landgrafenring 2 - 78 | Spießstraße |
| Eigenheimstraße | Goerdelerstraße 17 - Ende | Landgrafenstraße | Stauffenbergstraße |
| Elisabethenstraße 2 - Ende | Goerdelerstraße 28 - Ende | Leopold-Bode-Straße | Untere Grenzstraße 51 - Ende |
| Emmastraße | Grabenstraße | Lichtenplattenweg | Wilhelm-Leuschner-Straße |

| Statistischer Bezirk 26 | | | |
|----------------------------|----------------------------|-----------------------------|------------------------------|
| Bieberer Berg | | | |
| Am Waldpark | Dieselstraße | Lämmerspieler Weg 49 - 89 | Rondellweg |
| Benzstraße | Fichtestraße | Lämmerspieler Weg 32 - 72 | Scheffelplatz |
| Bieberer Straße 159 - Ende | Gaußstraße | Leibnizstraße | Scheffelstraße |
| Bieberer Straße 178 - Ende | Hertzweg | Lohrweg 14 - Ende | Schuckertweg |
| Bierbrauerweg | Heusenstammer Weg 1 - Ende | Markusplatz | Siemensstraße |
| Boschweg | Heusenstammer Weg 2 - 98 | Mater-Bonifacia-Weg | Tambourweg 2 - Ende |
| Brunnenweg 198 - Ende | Hölderlinstraße | Maybachstraße | Untere Grenzstraße 14 - Ende |
| Daimlerstraße | Kopernikusstraße | Obere Grenzstraße 54 - Ende | Waldemar-Klein-Platz |

| Statistischer Bezirk 31 | | | |
|-------------------------------|--------------------------|--|--------------------------------|
| Rosenhöhe | | | |
| Am Waldschwimmbad 2 - Ende | Eifelweg | Neusalzer Straße 1 - Ende | Senefelderstraße 172 - Ende |
| Auf der Rosenhöhe | Ermlandweg | Ostpreussenstraße | Sprendl. Landstraße 252 - Ende |
| Autobahnmeisterei OF | Feldbergweg | Osw.-v.-Nell-Breuning-Straße 1 - Ende | Sudetenstraße |
| Böhmerwaldweg | Gravenbruchweg 43 - Ende | Osw.-v.-Nell-Breuning-Straße 10 - Ende | Vogelsbergweg |
| Dietzenbacher Straße 1 - Ende | Gravenbruchweg 2 - Ende | Pommernstraße | Vorderwaldweg |
| Dietzenbacher Straße 2 - 110 | Hinterwaldweg | Reinhardswaldweg | Waldenburger Weg |
| Eberh.-v.-Rochow-Straße | Hunsrückweg | Samlandweg | Waldstraße 213 - 253 |
| Ebsenweg 61 - Ende | Kaufungerwaldweg | Schlesierstraße | Westerwaldweg |
| Ebsenweg 42 - Ende | Lauterbornweg | Schreberstraße 2 - Ende | |
| Eichwaldweg | Masurenweg | Schwarzwaldweg | |

Statistische Bezirke mit Straßenangaben

| Statistischer Bezirk 32 | | | |
|-------------------------|--|--|--|
| Tempelsee | | | |

| | | | |
|---------------------------------|--------------------------|------------------------------|------------------------|
| Am Wetterpark | Fritz-Remy-Straße | Lohrweg 2 - 12 | Schäferbornweg |
| Aschaffweg | Fuldaweg | Mühlbachweg | Sinnweg |
| Brunnenweg 1 - Ende | Gerhart-Hauptmann-Straße | Mümlingweg | Spessarting 1 - Ende |
| Brunnenweg 2 - 196 | Gersprenzweg | Nasses Dreieck | Sulzbachweg |
| Buchhügelallee 83 - Ende | Habichtswaldweg | Neckarstraße | Tauberweg |
| Dag-Hammarskjöld-Platz | Hainbachweg | Neue Schneise | Waldstraße 255 - Ende |
| Dietzenbacher Straße 112 - Ende | Hartmannstraße | Neusalzer Straße 2 - Ende | Waldstraße 198 - Ende |
| Donauweg | Jossaweg | Niddaweg | Werraweg |
| Dreiherrnsteinweg | Kahlweg | Obere Grenzstraße 147 - Ende | Weserstraße |
| Elbestraße | Kinzigweg | Rheinstraße | Wilhelm-Schramm-Straße |
| Elsawweg | Kreuzfeldweg | Rodauweg | Zwingerweg |
| Erfaweg | Lautzenhardtweg | Rowentastraße | |
| Freiligrathstraße | Lohrweg 1 - Ende | Saaleweg | |

| Statistischer Bezirk 33 | | | |
|-------------------------|--|--|--|
| Bieber | | | |

| | | | |
|---------------------------|------------------------------|------------------------------|-----------------------|
| Adam-Marsch-Straße | Ferdinand-Porsche-Straße | Kurt-Schumacher-Straße | Salzburger Straße |
| Alt-Bieber | Feuerwehrplatz | Lahnstraße | Schillerstraße |
| Am Aussichtsturm | Flurstraße | Langener Straße | Schloßmühlstraße |
| Am Heiligenstock | Fritz-Erler-Straße | Lessingstraße | Schutzbaumstraße |
| Am Hinterberg | Germaniastraße | Lilienthalstraße | Seligenstädter Straße |
| Am Hirtenschild | Goldbergstraße | Linzer Straße | Siebeneichen |
| Am Kandel | Grazer Straße | Lübecker Straße | Steinweg |
| Am Michelsee | Gustav-Stresemann-Straße | Maria-Kurt-Straße | Stoltzestraße |
| Am Mühlwehr | Hainstädter Straße | Markwaldstraße | Storchsrain |
| Am Rebstock | Hamburger Straße | Matthias-Erzberger-Straße | Tambourweg 1 - Ende |
| Am Schiessberg | Harrasweg | Mauerfeldstraße | Trappbörnchen |
| Am Stützel | Heinrich-Krumm-Straße | Nahestraße | Uhlandstraße |
| Am Waldeck | Herderstraße | Oberhofstraße | Vilbeler Straße |
| Anzengruberstraße | Heusenstammer Weg 100 - Ende | Obermühlstraße | Von-Brentano-Straße |
| Aschaffenburg-Straße | Hochstraße | Ostendplatz | Waldhofstraße |
| August-Birlenbach-Straße | Holzriesenweg | Ottersfuhrstraße | Walpertswiesenweg |
| Auheimer Straße | Im Birkengrund | Otto-Scheugenpflug-Straße | Weinbergstraße |
| Bergstraße | Im Frankfurter Grund | Paul-Löbe-Straße | Wenkenwiesenweg |
| Bertha-von-Suttner-Straße | In den Bruchgärten | Pfarrer-Kaspar-Walter-Straße | Wiener Ring |
| Bregenzer Straße | In den Lindengärten | Pfarrgasse | Wikingerstraße |
| Bremer Straße | Innsbrucker Straße | Philipp-Reis-Straße | Willi-Bauer-Straße |
| Brückenstraße | Jacob-Mönch-Straße | Philipp-Ullrich-Straße | Wingertstraße |
| Buchenweg | Julie-Heraeus-Straße | Poststraße | Wolfsheckenweg |
| Carl-Legien-Straße | Kleewasem | Rathausgasse | Würzburger Straße |
| Dietesheimer Straße | Klopstockstraße | Roseggerstraße | Yorckstraße |
| Emdener Straße | Konrad-Adenauer-Straße | Rostocker Straße | |
| Erich-Ollenhauer-Straße | Krotzenburger Straße | Rubensstraße | |

| Statistischer Bezirk 41 | | | |
|-------------------------|--|--|--|
| Mühlheimer Straße | | | |

| | | | |
|-----------------------------|---------------------------|-----------------------------|---------------------------------|
| Anne-Salzmann-Platz | Efeuweg | Kastanienstraße | Ottília-Carolina-Moufang-Straße |
| Am Anger | Eibenweg | Kekuléstraße | Pater-Förg-Weg |
| Am Park | Eichenallee | Kettelerstraße 54 - Ende | Primelweg |
| Am Rosenbusch | Frauhohlwiesenweg | Krokusweg | Rotdornweg |
| Am Schneckenberg 1 - Ende | Ginsterweg | Lämmerspieler Weg 91 - Ende | Sonnenpfad |
| Am Waldrand | Hanauer Straße 1 - 401 | Lämmerspieler Weg 74 - Ende | Tilsiter Weg |
| An den Linden | Hanauer Straße 300 - 404 | Lärchenpfad | Tulpenweg |
| Brielsweg | Heckenpfad | Laskastraße | Ulmenstraße |
| Brockmannstraße | Im Eschig | Lupinenweg | Untere Grenzstraße 2 - 12 |
| Dahlienweg | Im Flieder | Malvenweg | Veilchenweg |
| Danziger Straße | Im großen Ahl | Memeler Straße | Wassertürme |
| Dr.-Georg-Volk-Weg | Im Grünen Grund | Mühlheimer Straße 99 - Ende | Weissdornpfad |
| Dr.-Karl-Reiß-Weg | Karl-Herdt-Weg 1 - 199 | Mühlheimer Straße 152 - 370 | |
| Dr.-Rosa-Goldschmidt-Straße | Karl-Herdt-Weg 407 - Ende | Nelkenweg | |
| Eduard-Oehler-Straße | Karl-Herdt-Weg 2 - 200 | Oleanderweg | |

Statistische Bezirke mit Straßenangaben

Statistischer Bezirk 42

Waldheim

| | | |
|-----------------------------|------------------------------|----------------------|
| Am Klingenrain | Bischofsheimer Weg 2 - 34 | Wilhelm-Busch-Straße |
| Am Wiesengrund | Im Gartenfeld | |
| An der Roten Warte | Lohweg | |
| Bischofsheimer Weg 1 - 55 C | Mühlheimer Straße 372 - Ende | |

Statistischer Bezirk 43

Bürgel

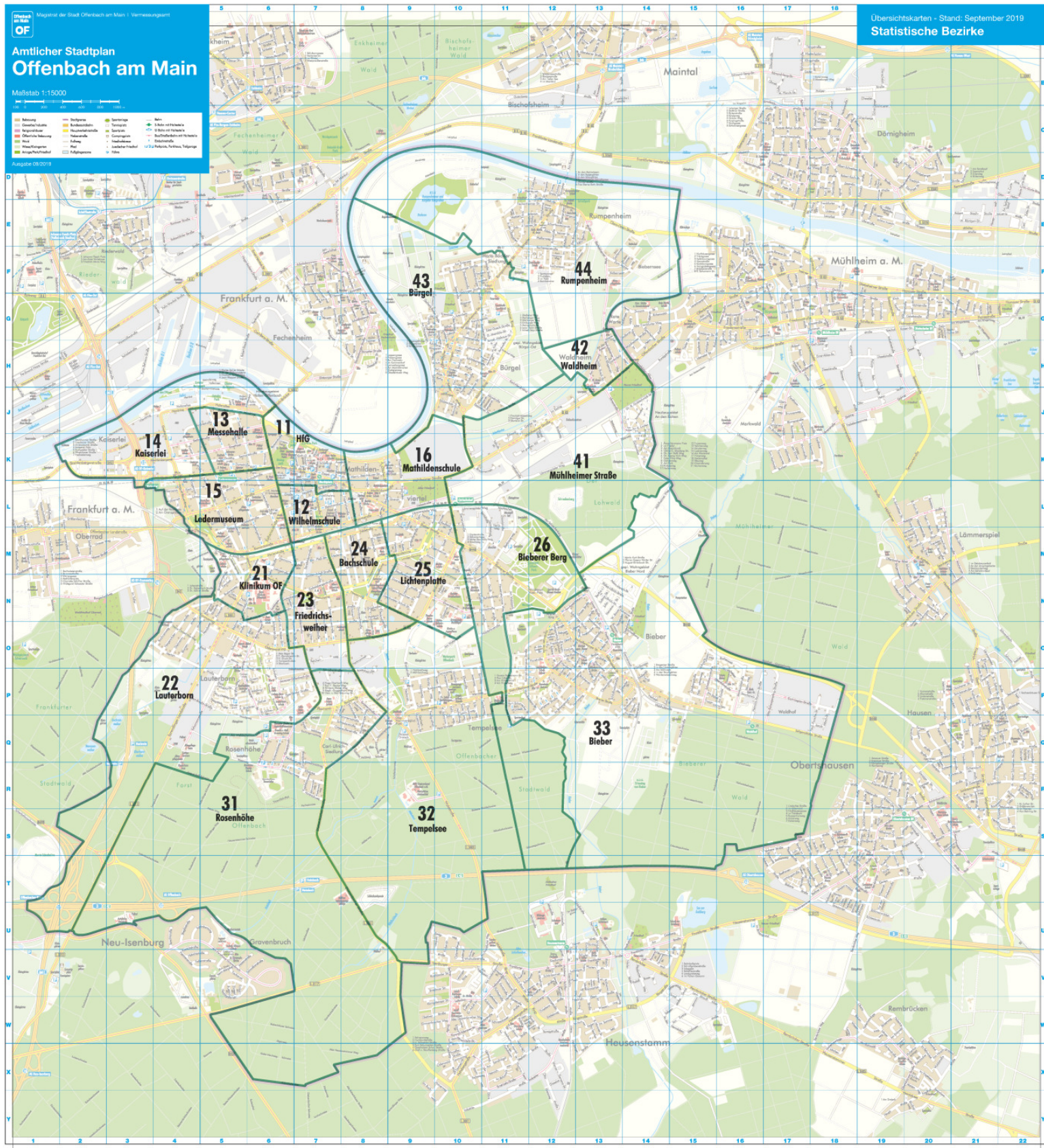
| | | | |
|---------------------------|----------------------------|-------------------------|---------------------|
| Adolf-Kolping-Platz | Frankenstraße | Langstraße | Sachsenstraße |
| Alfred-Delp-Straße | Friesenstraße | Larochestraße | Schifferstraße |
| Alicestraße | Gerhard-Becker-Straße | Lausitzer Straße | Schöffestraße |
| Altkönigstraße | Gießener Weg | Lehrstraße | Schönbornstraße |
| Am Entensee | Gottfried-Schaidler-Straße | Lena-Heim-Straße | Seestraße |
| Am Maingarten | Gretel-Maraldo-Straße | Limburger Weg | Staudenstraße |
| Anhalter Straße | Hanauer Straße 403 - Ende | Maingaustraße | Staufenstraße |
| Anneliese-Heikaus-Straße | Hanauer Straße 2 - 298 | Mainzer Ring | Steinheimer Straße |
| Arendsstraße | Hanauer Straße 406 - Ende | Marburger Weg | Sternstraße |
| Arnoldstraße | Hesselbuschstraße | Maximilian-Kolbe-Straße | Stiftstraße |
| Arthur-von-Weinberg-Steg | Hessenstraße | Mecklenburger Straße | Struckgasse |
| Bildstockstraße | Jahnstraße | Merowingerstraße | Thüringer Straße |
| Brandenburger Straße | Karl-Herd-Weg 201 - 405 | Münzenbergerstraße | Von-Behring-Straße |
| Bürgerplatz | Karl-Herd-Weg 202 - Ende | Niedergasse | Weilburger Weg |
| Bürgerstraße | Karolingerstraße | Oberfeldstraße | Welfenstraße |
| Dietrich-Bonhöffer-Straße | Kettelerstraße 1 - 57 | Offenbacher Straße | Wilhelm-Knöchel-Weg |
| Edel-Gasch-Straße | Kettelerstraße 2 - 52 | Riethgasse | Wintergasse |
| Engelsgässchen | Kreuzstraße | Rohrmühlstraße | |
| Eppsteiner Straße | Kurfürstenstraße | Rügener Straße | |
| Falltorstraße | Lammertstraße | Rumpenheimer Straße | |

Statistischer Bezirk 44

Rumpenheim

| | | | |
|------------------------------|-------------------------|---------------------------|---------------------------|
| Am Pfortengraben | Elsa-Brändström-Straße | In den Tannen | Neugasse |
| Am Schneckenberg 2 - Ende | Else-Sterne-Roth-Straße | In den Weingärten | Pfaffenweg |
| Biebernseeweg | Enkheimer Straße | In der Kalkwiese | Prinz-Georg-Straße |
| Birnenweg | Fechenheimer Straße | In der Tränk | Rohrstraße |
| Bischofsheimer Weg 57 - Ende | Fischergasse | Karl-Nahrgang-Weg | Rumpenheimer Schlossgasse |
| Bischofsheimer Weg 36 - Ende | Fuchsbau | Kleines Gässchen | Scharfensteinerstraße |
| Breite Straße | Hochstädter Straße | Kornkammer | Schloßgartenstraße |
| Bürgeler Straße | Hofstraße | Kurhessenplatz | Schmiedegasse |
| Clara-Grein-Straße | Im Gartenrain | Kurhessenstraße | Spatzennest |
| Dörnigheimer Straße | Im Hain | Lachwiesen | Untergasse |
| Dornbergerstraße | Im Mittelfeld | Landgraf-Friedrich-Straße | Waitzenäckerstraße |
| Edelsheimerstraße | In den Obstgärten | Mainkurstraße | Zu den Mainwiesen |
| Edith-Stein-Straße | In den Rosengärten | Marstallstraße | Zum Mühler |

Statistische Bezirke in Offenbach



Stadtteile mit Straßenangaben

| Stadtteil 101 Zentrum | | | |
|----------------------------|------------------------------|-----------------------------|---------------------------|
| Aliceplatz | Geleitsstraße 2 - 80 | Luisenstraße | Schloßstraße |
| Am alten Judenfriedhof | Glockengasse | Mainstraße 1 - 107 | Schöne Aussicht 1 |
| Bahnhofstraße | Große Marktstraße | Mainstraße 2 - 98 | Schöne Aussicht 2 - Ende |
| Berliner Straße 17 - 135 | Großer Biergrund 1 - 13 | Marktplatz | Schulstraße |
| Berliner Straße 2 - 202 | Großer Biergrund 2 - Ende | Martin-Luther-Park | Sophie-von-La-Roche-Platz |
| Bieberer Straße 1 - 37 | Groß-Hasenbach-Straße | Max-Dienemann-Weg | Speyerstraße |
| Bieberer Straße 2 - 48 | Herrnstraße | Mittelseestraße | Stadthof |
| Bismarckstraße 47 - 177 | Hintergasse | Mozartweg | Unterführung Hauptbahnhof |
| Bismarckstraße 60 - 190 | Hospitalstraße | Otto-Steinwachs-Weg | Waldstraße 1 - 53 |
| Bleichstraße 1 - 73 | Hugenottenplatz | Platz der Deutschen Einheit | Waldstraße 2 - 54 |
| Bleichstraße 2 - 62 | Kaiserstraße | Platz des 8. Mai 1945 | Wilhelmsplatz |
| D' Orville-Park | Kirchgasse | Rathenaustraße | Wilhelmstraße 1 - 35 |
| Ellenbogengasse | Kleine Bleiche | Regina-Jonas-Weg | Wilhelmstraße 2 - 32 |
| Frankfurter Straße 1 - 95 | Kleine Marktstraße | Salomon-Formstecher-Weg | Willy-Brand-Platz |
| Frankfurter Straße 2 - 92 | Kleiner Biergrund | Salzgässchen | Ziegelstraße 1 - 29 |
| Französisches Gässchen | Linsenberg | Sandgasse | Ziegelstraße 2 - 30 |
| Friedrichstraße | Ludo-Mayer-Straße | Schillerplatz | |
| Geleitsstraße 1 - 91 | Ludwigstraße 1 - 107 | Schloßgrabengasse | |
| Stadtteil 102 Kaiserlei | | | |
| Amsterdamer Straße | Budapester Straße | Kaiserleistraße | Strahlenbergerstraße |
| August-Bebel-Ring 30-Ende | Fachackerweg | Lissaboner Straße | Warschauer Straße |
| Berliner Straße 279 - Ende | Goethering 2 - Ende | Nordring 129 - Ende | Willemmerstraße 1 - Ende |
| Berliner Straße 280 - Ende | Herrnrainweg | Nordring 140 - Ende | |
| Brüsseler Platz | Kaiserleipromenade | Stockholmer Straße | |
| Stadtteil 103 Hafen | | | |
| Am Hafendeck | Hafen | In den Dünen | Nordring 1 - 127 |
| An der Hafenmeisterei | Hafenallee | Jean-Weipert-Straße | Oberer Molenpark |
| Bootspromenade | Hafenplatz | Kranweg | Unterer Molenpark |
| Elisabeth-Selbert-Steg | Hafeninsel | Mainkai | Walter-Spiller-Brücke |
| Gutsche-Park | Hafentreppe | Mainuferweg | |
| Stadtteil 104 Nordend | | | |
| Andréstraße 1 - Ende | Domstraße | Kaiserstraße 72 - Ende | Ludwigstraße 100 - Ende |
| Andréstraße 2 - Ende | Goetheplatz | Karl-Carstens-Platz | Nordring 2 - 138 |
| Berliner Straße 137 - 277 | Goethering 1 - Ende | Krimmerstraße | Pirazzistraße |
| Bernardstraße | Goethestraße | Lilistraße | Taunusstraße |
| Bettinastraße | Johannes-Morhart-Straße | Ludwigstraße 109 - Ende | |
| Stadtteil 105 Westend | | | |
| Am Grenzgraben | Bismarckstraße 192 - Ende | Klingsporstraße | Rödernstraße |
| Auf der Reiswiese | Dreieichring | Körnerstraße | Schillstraße |
| August-Bebel-Ring 1 - Ende | Frankfurter Straße 97 - Ende | Löwenstraße | Tulpenhofstraße |
| August-Bebel-Ring 2 - 28 | Frankfurter Straße 94 - Ende | Ludwigstraße 2 - 98 | Willemmerstraße 2 - Ende |
| August-Hecht-Straße | Geleitsstraße 93 - Ende | Lützowstraße | Wolframstraße |
| Berliner Straße 204 - 78 | Geleitsstraße 82 - Ende | Max-Willner-Platz | |
| Bismarckstraße 179 - Ende | Kantstraße | Parkstraße | |

Stadtteile mit Straßenangaben

| Stadtteil 106 Mathildenviertel | | | |
|---|----------------------------|-----------------------------|------------------------------|
| Arthur-Zitscher-Straße | Bleichstraße 64 - Ende | Kasernenstraße | Mühlheimer Straße 2 - 26 |
| Austraße | Friedhofstraße | Krafftstraße | Querstraße |
| Berliner Straße 1 - 15 | Gerberstraße | Kurze Straße | Schnegelbachweg |
| Bieberer Straße 39 - 83 | Großer Biergrund 15 - Ende | Mainstraße 109 - 157 | Schöne Aussicht 3 - Ende |
| Bieberer Straße 50 - 94 | Hebestraße | Mainstraße 100 - Ende | Untere Grenzstraße 1 - 49 |
| Bismarckstraße 1 - 45 | Hermann-Steinhäuser-Straße | Mathildenplatz | Ziegelstraße 31 - Ende |
| Bismarckstraße 2 - 58 | Karlstraße 1-Ende | Mathildenstraße | Ziegelstraße 32 - Ende |
| Bleichstraße 75 - Ende | Karlstraße 46 - 64 | Mühlheimer Straße 1 - 97 | |
| Stadtteil 107 Offenbach-Ost | | | |
| Am Schneckenberg 1 - Ende | Dieselstraße | Kekuléstraße | Memeler Straße |
| Benzstraße | Eduard-Oehler-Straße | Kettelerstraße 59 - Ende | Mühlheimer Straße 99 - 399 |
| Bieberer Straße 178 - 258 | Frauholwiesenweg | Kettelerstraße 98 - Ende | Mühlheimer Straße 28 - 354 |
| Bierbrauerweg 2 - Ende | Hertzweg | Lämmerspieler Weg 49 - 135 | Rotdornweg 2 - Ende |
| Boschweg | Im Eschig | Lämmerspieler Weg 147 - 159 | Schuckertweg |
| Brielsweg | Im großen Ahl | Lämmerspieler Weg 32 - 342 | Siemensstraße |
| Brockmannstraße | In der Kalkwiese | Laskastraße | Tilsiter Weg |
| Daimlerstraße | Karl-Herd-Weg 1 - 49 | Mainstraße 159 - Ende | Ulmenstraße 1 - 29 |
| Danziger Straße | Karl-Herd-Weg 2 - 100 | Maybachstraße | Untere Grenzstraße 2 - Ende |
| Stadtteil 211 Buchrain | | | |
| Aulmannstraße | Dielmannstraße | Hergenröderstraße | Merianstraße 21 - Ende |
| Backstraße 13 - Ende | Dr.-Köhler-Straße | Isenburgring | Merianstraße 22 - Ende |
| Backstraße 8 - Ende | Dr.-Rebentisch-Straße | Lehenstraße | Robert-Koch-Straße |
| Blumenstraße | Finkenstraße | Mainländerstraße | Sprendl. Landstraße 1 - Ende |
| Brandsbornstraße | Geishornstraße | Manchotstraße | Taunusring |
| Buchrainweg | Georg-Oswald-May-Weg | Marienstraße 107 - Ende | Tennisstraße |
| Dickstraße | Helene-Mayer-Straße | Marienstraße 108 - Ende | |
| Stadtteil 212 Senefelderquartier | | | |
| Arndtstraße | Gustav-Adolf-Straße | Marienstraße 2 - 106 | Sprendl. Landstraße 2 - 18 |
| Christian-Pless-Straße | Hermannstraße | Saligstraße | Starkenburgring 1 - Ende |
| Darmstädter Straße | Hohe Straße | Schäferstraße 2 - Ende | Waldstraße 55 - 127 |
| Friedrichsring 1 - Ende | Liebigstraße | Senefelderstraße 1 - 65 | |
| Gabelsbergerstraße | Marienstraße 1 - 105 | Senefelderstraße 2 - 70 | |
| Stadtteil 213 Lindenfeld | | | |
| Annastraße | Flutstraße | Lämmerspieler Weg 17 - 47 | Tempelseestraße |
| Bachstraße | Freiherr-vom-Stein-Straße | Landgrafenring 1 - Ende | Untere Grenzstraße 51 - Ende |
| Bieberer Straße 85 - 119 | Friedensstraße 1 - 37 | Landgrafenstraße | Waldstraße 56 - 130 A |
| Bieberer Straße 118 - 176 | Friedensstraße | Leopold-Bode-Straße | Wiesenstraße |
| Blücherstraße | Gartenfeldstraße | Lindenstraße | Wilhelmstraße 37 - Ende |
| Eginhardstraße | Grabenstraße | Radfeldstraße | Wilhelmstraße 34 - Ende |
| Emmastraße | Herzogstraße | Spießstraße 1 - 17 | |
| Feldstraße | Hessenring 2 - Ende | Spießstraße 2 - 12 | |

Stadtteile mit Straßenangaben

| Stadtteil 214 Musikerviertel | | | |
|---|------------------------------|------------------------------------|------------------------------|
| Beethovenstraße | Franz-Liszt-Straße | Humboldtstraße 22 - Ende | Schumannstraße 1 - 19 |
| Birkenlohrstraße 21 A - Ende | Friedrichsring 39 | Lortzingstraße | Schumannstraße 2 - 14 |
| Birkenlohrstraße 22 - Ende | Friedrichsring 2 - Ende | Odenwaldring 1 - Ende | Senefelderstraße 67 - 165 |
| Brahmsstraße | Frühlingsaustraße | Richard-Wagner-Straße 1 - 35 | Senefelderstraße 72 - 158 |
| Brinkstraße | Gutenbergstraße | Richard-Wagner-Straße 2 - 28 | Sprendl. Landstraße 20 - 92 |
| Brüder-Grimm-Straße | Hauffstraße | Rosenastraße | Starkenburgring 2 - Ende |
| Buddenstraße | Haydnstraße | Schopenhauerstraße | Waldstraße 129 - 191 |
| Carl-Maria-von-Weber-Straße | Hermann-Löns-Straße | Schubertstraße 1 - 47 | Weikertsblochstraße |
| Eupener Straße | Humboldtstraße 25 - Ende | Schubertstraße 2 - 48 | |
| Stadtteil 215 Buchhügel | | | |
| Ahornstraße | Erlenbruchstraße | Humboldtstraße 2 - 20 | Rhönstraße |
| Am Wetterpark | Ernst-Griesheimer-Platz | Julius-Leber-Straße | Rowentastraße |
| Bieberer Straße 121 - 157 | Gartenstraße | Lämmerspieler Weg 1 - 15 A | Siegmund-Merzbach-Platz |
| Bieberer Straße 96 - 116 | Geschwister-Scholl-Straße | Lämmerspieler Weg 2 - 30 | Spessarttring |
| Birkenlohrstraße 1 - 21 | Goerdelerstraße | Landgrafenring 2 - Ende | Spießstraße 19 - Ende |
| Birkenlohrstraße 2 - 20 | Hainerweg | Lichtenplattenweg | Spießstraße 14 - Ende |
| Buchhügelallee | Hartmannstraße | Obere Grenzstraße 81 - 165 | Stauffenbergstraße |
| Dornbuschstraße | Heinrich-Heine-Straße | Oppelner Straße | Valentin-Unkelbach-Weg |
| Eigenheimstraße | Hessenring 1 - Ende | Puteauxpromenade | Waldstraße 132 - 250 |
| Elisabethenstraße | Humboldtstraße 1 - 23 | Rheinstraße 1 - 15 | Wilhelm-Leuschner-Straße |
| Stadtteil 216 Bieberer Berg | | | |
| Am Schneckenberg 2 - Ende | Heusenstammer Weg 1 - Ende | Lohrweg 14 - Ende | Tambourweg |
| Am Waldpark | Heusenstammer Weg 2 - 98 | Markusplatz | Waldemar-Klein-Platz |
| Bieberer Straße 159 - Ende | Hölderlinstraße | Mater-Bonifacia-Weg | Wassertürme |
| Bieberer Straße 260 - Ende | Kopernikusstraße | Obere Grenzstraße 54 - Ende | Wiener Ring 1 - Ende |
| Bierbrauerweg 1 - Ende | Lämmerspieler Weg 137 - 145 | Rondellweg | Wiener Ring 12 - Ende |
| Fichtestraße | Lämmerspieler Weg 161 - Ende | Scheffelplatz | |
| Gaußstraße | Leibnizstraße | Scheffelstraße | |
| Stadtteil 217 Lauterborn | | | |
| Am Waldschwimmbad 1 - Ende | Felix-Mendelssohn-Straße | Merianstraße 1 - 19 | Schumannstraße 16 - Ende |
| Anton-Bruckner-Straße | Georg-Büchner-Weg | Merianstraße 2 - 20 | Senefelderstraße 167 - 193 |
| Backstraße 1 - 11 | Händelplatz | Mödlingstraße | Senefelderstraße 160 - 186 |
| Backstraße 2 - 6 | Hugo-Eberhardt-Weg | Odenwaldring 2 - Ende | Sibeliusstraße |
| Bert-Brecht-Straße | Hugo-Wolf-Straße | Osw.-v.-Nell-Breuning-Straße 2 - 8 | Siegfried-Guggenheim-Weg |
| Bethnal-Green Straße | Humperdinckstraße | Reichertweg | Sprendl. Landstraße 94 - 250 |
| Carl-von-Ossietzky-Weg | Jacques-Offenbach-Straße | Richard-Wagner-Straße 37 - Ende | St.-Gilles-Straße |
| Ebsenweg 1 - 59 | Johann-Strauss-Weg | Richard-Wagner-Straße 30 - Ende | Von-Gluck-Straße |
| Ebsenweg 2 - 40 | John-F.-Kennedy-Promenade | Schreberstraße | Waldstraße 193 - 225 |
| Egerländer Straße | Karl-Ferdinand-Becker-Weg | Schubertstraße 49 - Ende | Weidigweg |
| Eschstraße | Kurt-Tucholsky-Straße | Schubertstraße 50 - Ende | Wilhelm-Weber-Weg |
| Europaplatz | Max-Reger-Straße | Schumannstraße 21 - Ende | |

Stadtteile mit Straßenangaben

| Stadtteil 318 Rosenhöhe | | | |
|--|------------------------------|--|--------------------------------|
| Am Waldschwimmbad 2 - Ende | Ebsenweg 42 - Ende | Kaufungerwaldweg | Schwarzwaldweg |
| Auf der Rosenhöhe | Eichwaldweg | Lauterbornweg | Senefelderstraße 195 - Ende |
| Autobahnmeisterei OF | Eifelweg | Lohrweg 27 - Ende | Sprendl. Landstraße 252 - Ende |
| Böhmerwaldweg | Feldbergweg | Nasses Dreieck | Vogelsbergweg |
| Dietzenbacher Straße 1 - Ende | Gravenbruchweg | Neue Schneise | Vorderwaldweg |
| Dietzenbacher Straße 112 - 158 | Habichtswaldweg | Osw.-v.-Nell-Breuning-Straße 1 - Ende | Waldstraße 261 - Ende |
| Dreiherrnsteinweg 2 - Ende | Hinterwaldweg | Osw.-v.-Nell-Breuning-Straße 10 - Ende | Waldstraße 328 - Ende |
| Ebsenweg 61 - Ende | Hunsrückweg | Schäferbornweg | Westerwaldweg |
| Stadtteil 319 Carl-Ullrich-Siedlung | | | |
| Dietzenbacher Straße 2 - 11 | Lautzenhardtweg | Pommernstraße | Sudetenstraße |
| Dreiherrnsteinweg 1- Ende | Masurenweg | Reinhardswaldweg | Waldenburger Weg |
| Eberh.-v.-Rochow-Straße | Neusalzer Straße 1 - Ende | Samlandweg | Waldstraße 227 - 259 |
| Ermlandweg | Neusalzer Straße 2 - 60 | Schlesierstraße | Zwingerweg |
| Kreuzfeldweg | Ostpreussenstraße | Senefelderstraße 188 - Ende | |
| Stadtteil 320 Tempelsee | | | |
| Brunnenweg | Gerhart-Hauptmann-Straße | Mühlbachweg | Rodauweg |
| Dag-Hammarskjöld-Platz | Gersprenzweg | Mümlingweg | Saaleweg |
| Dietzenbacher Straße 160 - Ende | Hainbachweg | Neckarstraße | Sinnweg |
| Donauweg | Heusenstammer Weg 400 - Ende | Neue Schneise | Sulzbachweg |
| Elsawaweg | Jossaweg | Neusalzer Straße 62 - Ende | Tauberweg |
| Erfaweg | Kahlweg | Niddaweg | Waldstraße 252 - 326 |
| Freiligrathstraße | Kinzigweg | Obere Grenzstraße 167 - Ende | Werraweg |
| Fritz-Remy-Straße | Lohrweg 1 - 25 | Rheinstraße 17 - Ende | Weserstraße |
| Fuldaweg | Lohrweg 2 - 12 | Rheinstraße 2 - Ende | Wilhelm-Schramm-Straße |
| Stadtteil 321 Bieber | | | |
| Adam-Marsch-Straße | Emdener Straße | Konrad-Adenauer-Straße | Rostocker Straße |
| Alt-Bieber | Erich-Ollenhauer-Straße | Krotzenburger Straße | Rubensstraße |
| Am Aussichtsturm | Ferdinand-Porsche-Straße | Kurt-Schumacher-Straße | Salzburger Straße |
| Am Heiligenstock | Feuerwehrplatz | Lahnstraße | Schillerstraße |
| Am Hinterberg | Flurstraße | Langener Straße | Schloßmühlstraße |
| Am Hirtenschild | Fritz-Erler-Straße | Lessingstraße | Schutzbaumstraße |
| Am Kandel | Germaniastraße | Lilienthalstraße | Seligenstädter Straße |
| Am Michelsee | Goldbergstraße | Linzer Straße | Siebeneichen |
| Am Mühlwehr | Grazer Straße | Lübecker Straße | Steinweg |
| Am Rebstock | Gustav-Stresemann-Straße | Maria-Kurt-Straße | Stoltzestraße |
| Am Schiessberg | Hainstädter Straße | Markwaldstraße | Storchsrain |
| Am Stützel | Hamburger Straße | Matthias-Erzberger-Straße | Trappbörnchen |
| Am Waldeck | Harrasweg | Mauerfeldstraße | Uhlandstraße |
| Anzengruberstraße | Heinrich-Krumm-Straße | Nahestraße | Vilbeler Straße |
| Aschaffenburg-Straße | Herderstraße | Oberhofstraße | Von-Brentano-Straße |
| Aschaffweg | Heusenstammer Weg 100 - 398 | Obermühlstraße | Waldhofstraße |
| August-Birlenbach-Straße | Hochstraße | Ostendplatz | Walpertswiesenweg |
| Auheimer Straße | Holzriesenweg | Ottersfuhrstraße | Weinbergstraße |
| Bergstraße | Im Birkengrund | Otto-Scheugenpflug-Straße | Wenkenwiesenweg |
| Bertha-von-Suttner-Straße | Im Frankfurter Grund | Paul-Löbe-Straße | Wiener Ring 2 - 10 |
| Bregenzer Straße | In den Bruchgärten | Pfarrer-Kaspar-Walter-Straße | Wikingerstraße |
| Bremer Straße | In den Lindengärten | Pfarrgasse | Willi-Bauer-Straße |
| Brückenstraße | Innsbrucker Straße | Philipp-Reis-Straße | Wingertstraße |
| Buchenweg | Jacob-Mönch-Straße | Philipp-Ullrich-Straße | Wolfsheckenweg |
| Carl-Legien-Straße | Julie-Heraeus-Straße | Poststraße | Würzburger Straße |
| Dietesheimer Straße | Kleewasem | Rathausgasse | Yorckstraße |
| Elbestraße | Klopstockstraße | Roseggerstraße | |

Stadtteile mit Straßenangaben

| Stadtteil 408 Waldheim | | | |
|---|--|--|--|
|---|--|--|--|

| | | | |
|-----------------------------|-----------------------------|---------------------------------|-----------------------|
| Anne-Salzmänn-Platz | Dr.-Georg-Volk-Weg | Krokusweg | Primelweg |
| Am Anger | Dr.-Karl-Reiß-Weg | Lämmerspieler Weg 344 - Ende | Rotdornweg 1 - Ende |
| Am Klingenrain | Dr.-Rosa-Goldschmidt-Straße | Lärchenpfad | Sonnenpfad |
| Am Park | Efeuweg | Lohweg | Tulpenweg |
| Am Rosenbusch | Eibenweg | Lupinenweg | Ulmenstraße 31 - Ende |
| Am Waldrand | Eichenallee | Malvenweg | Ulmenstraße 2 - Ende |
| Am Wiesengrund | Ginsterweg | Mühlheimer Straße 401 - Ende | Veilchenweg |
| An den Linden | Heckenpfad | Mühlheimer Straße 372 - Ende | Weissdornpfad |
| An der Roten Warte | Im Flieder | Nelkenweg | Wilhelm-Busch-Straße |
| Bischofsheimer Weg 1 - 55 C | Im Gartenfeld | Oleanderweg | |
| Bischofsheimer Weg 2 - 34 | Im Grünen Grund | Ottilia-Carolina-Moufang-Straße | |
| Dahlienweg | Kastanienstraße | Pater-Förg-Weg | |

| Stadtteil 409 Bürgel | | | |
|---------------------------------------|--|--|--|
|---------------------------------------|--|--|--|

| | | | |
|---------------------------|---------------------------|-----------------------------|---------------------|
| Adolf-Kolping-Platz | Falltorstraße | Langstraße | Rügenger Straße |
| Alfred-Delp-Straße | Frankenstraße | Larochestraße | Rumpenheimer Straße |
| Alicestraße | Friesenstraße | Lausitzer Straße | Sachsenstraße |
| Altkönigstraße | Gerhard-Becker-Straße | Lehrstraße | Schifferstraße |
| Am Entensee | Gießener Weg | Lena-Heim-Straße | Schöffensteinstraße |
| Am Maingarten | Gottfried-Schäider-Straße | Limburger Weg | Schönbornstraße |
| Anhalter Straße | Gretel-Maraldo-Straße | Maingaustraße | Seestraße |
| Anneliese-Heikaus-Straße | Hanauer Straße | Mainzer Ring | Staudenstraße |
| Arendsstraße | Hesselbuschstraße | Marburger Weg | Staufenstraße |
| Arnoldstraße | Hessenstraße | Maximilian-Kolbe-Straße | Steinheimer Straße |
| Arthur-von-Weinberg-Steg | Jahnstraße | Mecklenburger Straße | Sternstraße |
| Bildstockstraße | Karl-Herd-Weg 51 - Ende | Merowingerstraße | Stiftstraße |
| Brandenburger Straße | Karl-Herd-Weg 102 - Ende | Mühlheimer Straße 356 - 370 | Strackgasse |
| Bürgerplatz | Karolingerstraße | Münzenbergerstraße | Thüringer Straße |
| Bürgerstraße | Kettelerstraße 1 - 57 | Niedergasse | Von-Behring-Straße |
| Dietrich-Bonhöffer-Straße | Kettelerstraße 2 - 96 | Oberfeldstraße | Weilburger Weg |
| Edel-Gasch-Straße | Kreuzstraße | Offenbacher Straße | Welfenstraße |
| Engelsgässchen | Kurfürstenstraße | Riethgasse | Wilhelm-Knöchel-Weg |
| Eppsteiner Straße | Lammertstraße | Rohrmühlstraße | Wintergasse |

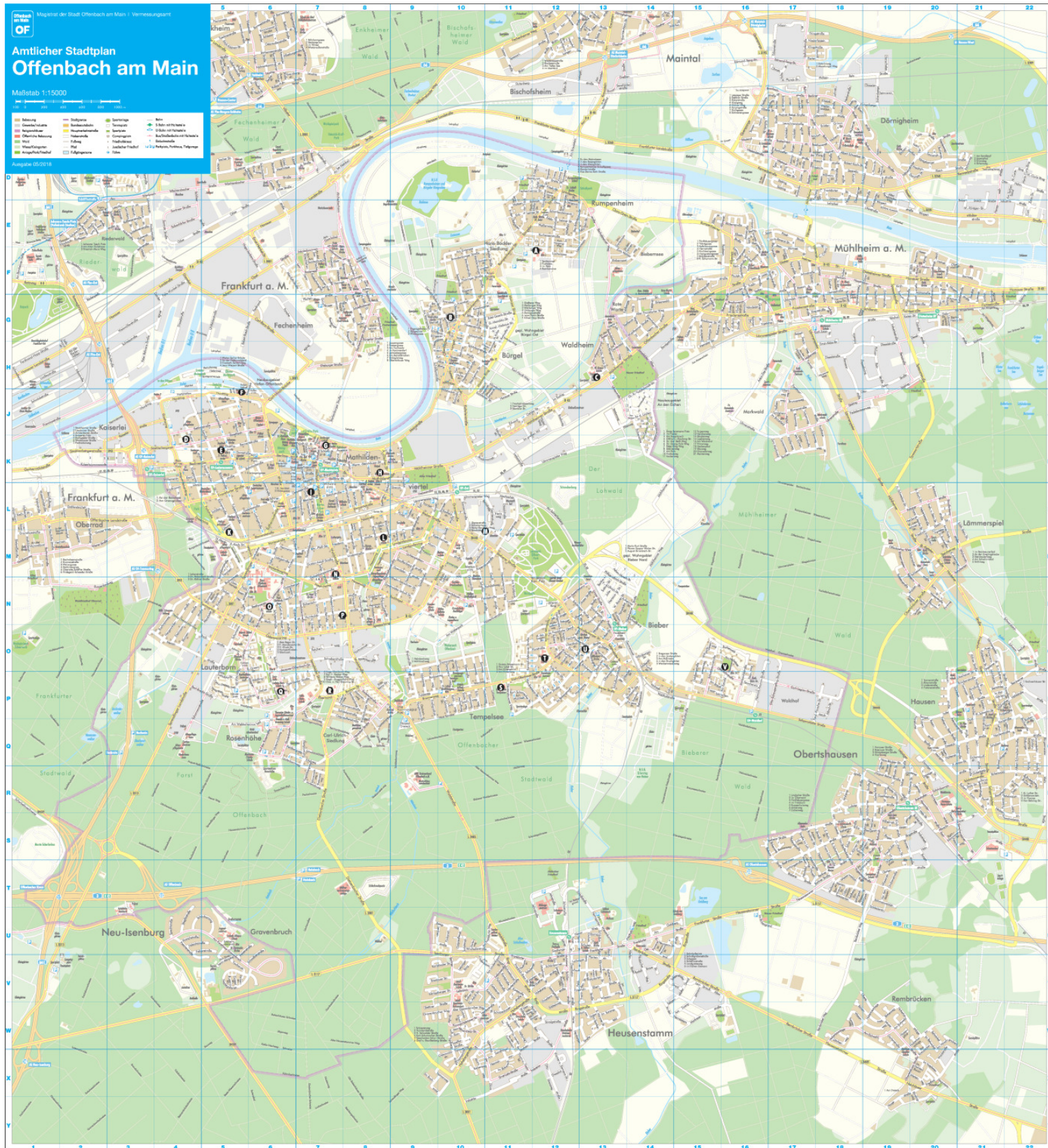
| Stadtteil 410 Rumpenheim | | | |
|---|--|--|--|
|---|--|--|--|

| | | | |
|------------------------------|-------------------------|---------------------------|---------------------------|
| Am Pfortengraben | Else-Sterne-Roth-Straße | In den Weingärten | Prinz-Georg-Straße |
| Biebernseeweg | Enkheimer Straße | In der Tränk | Rohrstraße |
| Birnenweg | Fechenheimer Straße | Karl-Nahrgang-Weg | Rumpenheimer Schlossgasse |
| Bischofsheimer Weg 57 - Ende | Fischergasse | Kleines Gässchen | Scharfensteinerstraße |
| Bischofsheimer Weg 36 - Ende | Fuchsbau | Kornkammer | Schloßgartenstraße |
| Breite Straße | Hochstädter Straße | Kurhessenplatz | Schmiedegasse |
| Bürgeler Straße | Hofstraße | Kurhessenstraße | Spatzennest |
| Clara-Grein-Straße | Im Gartenrain | Lachwiesen | Untergasse |
| Dörnigheimer Straße | Im Hain | Landgraf-Friedrich-Straße | Waitzenackerstraße |
| Dornbergerstraße | Im Mittelfeld | Mainkurstraße | Zu den Mainwiesen |
| Edelsheimerstraße | In den Obstgärten | Marstallstraße | Zum Mühler |
| Edith-Stein-Straße | In den Rosengärten | Neugasse | |
| Elsa-Brändström-Straße | In den Tannen | Pfaffenweg | |

Stadtteile in Offenbach



Gebäude mit Wahllokalen

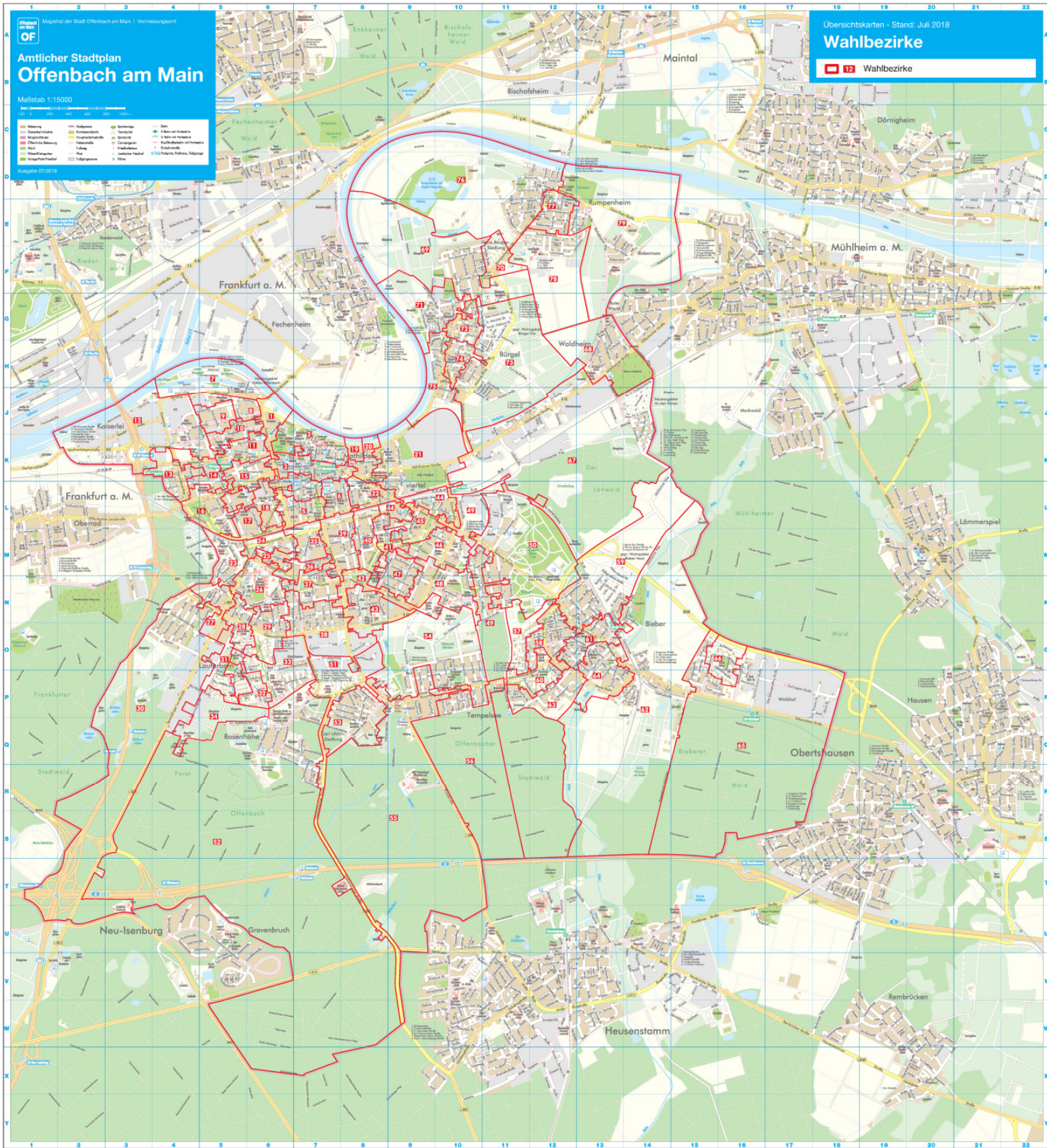


Verzeichnis Wahlbezirke, Wahllokale und Barrierefreiheit

| Wahlbezirk Nr. | Gebäude mit Wahllokal | Kennbuchstabe im Plan | barrierefrei |
|-----------------------------|--|-----------------------|--------------|
| 1, 2, 3, | Gewerblich-technische Schule Schlossgrabengasse 10, 63065 Offenbach | D | ✓ |
| 4, 5, 6, | Eichendorffschule Bleichstraße 8, 63065 Offenbach | F | ✗ |
| 9, 12, 13, 14, | Schillerschule Goethestraße 109, 63067 Offenbach | A | ✓ |
| 7, 8 | Hafenschule Hafenallee 15, 63067 Offenbach | C | ✓ |
| 10, 11, 15, | Goetheschule Bernardstraße 68, 63067 Offenbach | B | ✗ |
| 16, 17, 18, 23, 24, 25, | Leibnizschule Parkstraße 1, 63067 Offenbach | G | ✗ |
| 19, 20, 21, 22, | Mathildenschule Mathildenstraße 30, 63065 Offenbach | E | ✓ |
| 26, 27, 28, 29, 30, | Beethovensschule Beethovenstraße 39, 63069 Offenbach | K | ✓ |
| 31, 32, 33, 34, | Lauterbornschule Schubertstraße 89-91, 63069 Offenbach | Q | ✓ |
| 35, 36, 37, 39, 42, | Albert-Schweitzer-Schule Waldstraße 113, 63071 Offenbach | I | ✗ |
| 38, 43, | Humboldtschule Humboldtstraße 30, 63069 Offenbach | L | ✓ |
| 40, 41, 44, 45, 46, 47, 48, | Bachschule Friedensstraße 81, 63071 Offenbach | H | ✗ |
| 49, 50, | Eigenbetrieb Stadt Offenbach (ESO) Daimlerstr. 8, 63071 Offenbach | P | ✓ |
| 51, 52, 53, | Anne-Frank-Schule Eberhard-v.-Rochow-Str. 43, 63069 Offenbach | R | ✓ |
| 54, 55, 56, | Waldschule Tempelsee Brunnenweg 105, 63071 Offenbach | S | ✓ |
| 57, 58, 60, 63, | Geschwister-Scholl-Schule Erich-Ollenhauer-Str. 1, 63073 Offenbach | T | ✓ |
| 59, 61, 62, 64, | Schule Bieber Mauerfeldstraße 4, 63073 Offenbach | U | ✗ |
| 65, 66, | Schule Bieber-Waldhof Ottersfuhrstraße 8, 63073 Offenbach | V | ✓ |
| 67, 68, | Friedrich-Ebert-Schule Am Wiesengrund 43, 63075 Offenbach | O | ✓ |
| 69, 71, 72, 73, 74, 75, | Uhlandschule Stiftstraße 25, 63075 Offenbach | N | ✗ |
| 70, 76, 77, 78, 79 | Ernst-Reuter-Schule Bürgeler Straße 60, 63075 Offenbach | M | ✓ |

✓=barrierefrei; ✗=nicht barrierefrei

Wahlbezirke in Offenbach



Wahlbezirke in Offenbach am Main

Wahlbezirk 1

Briefwahlbezirk 90001

Wahllokal:

**Gewerblich-technische Schule
Schlossgrabengasse 10**

Kaiserstraße 79 - Ende
Kaiserstraße 72 - Ende
Mainstraße 1 - 25
Mainstraße 2 - 98
Speyerstraße

Wahlbezirk 2

Briefwahlbezirk 90001

Wahllokal:

**Gewerblich-technische Schule
Schlossgrabengasse 10**

Berliner Straße 89 - 135
D' Orville-Park
Französisches Gässchen
Glockengasse
Großer Biergrund 15 - Ende
Großer Biergrund 10 - Ende
Herrnstraße 59 - Ende
Herrnstraße 60 - Ende
Karlstraße 65 - Ende
Karlstraße 62 - Ende
Kirchgasse
Linsenberg
Ludo-Mayer-Straße
Mainstraße 27 - 107
Max-Dienemann-Weg
Mozartweg
Regina-Jonas-Weg
Salomon-Formstecher-Weg
Sandgasse
Schloßgrabengasse
Schloßstraße
Schnegelbachweg
Schöne Aussicht
Schulstraße
Sophie-von-La-Roche-Platz
Ziegelstraße

Wahlbezirk 3

Briefwahlbezirk 90001

Wahllokal:

**Gewerblich-technische Schule
Schlossgrabengasse 10**

Berliner Straße 1 - 87
Berliner Straße 2 - 126
Bieberer Straße 1 - 37
Bieberer Straße 2 - 48
Frankfurter Straße 1 - 49

Frankfurter Straße 2 - 52
Großer Biergrund 1 - 13
Großer Biergrund 2 - 8
Herrnstraße 19 - 57
Herrnstraße 30 - 58
Hugenottenplatz
Kaiserstraße 55 - 77
Kaiserstraße 54 - 70
Karlstraße 47 - 63
Karlstraße 46 - 60
Kleiner Biergrund
Marktplatz
Platz d. Deutschen Einheit
Salzgässchen
Stadthof
Willy-Brand-Platz

Wahlbezirk 4

Briefwahlbezirk 90001

Wahllokal:

**Eichendorffschule
Bleichstraße 8**

Aliceplatz
Bleichstraße 1 - 27
Bleichstraße 2 - 32
Geleitsstraße 1 - 55
Geleitsstraße 2 - 48
Große Marktstraße
Groß-Hasenbach-Straße 37 - Ende
Groß-Hasenbach-Straße 42 - Ende
Herrnstraße 1 - 17
Herrnstraße 2 - 28
Hintergasse
Kaiserstraße 37 - 53
Kleine Marktstraße
Mittelseestraße 37 - Ende
Mittelseestraße 32 - Ende
Waldstraße 1 - 15
Waldstraße 2 - 20

Wahlbezirk 5

Briefwahlbezirk 90001

Wahllokal:

**Eichendorffschule
Bleichstraße 8**

Am alten Judenfriedhof
Bismarckstraße 95 - 145
Bismarckstraße 102 - 148
Geleitsstraße 50 - 58
Groß-Hasenbach-Straße 1 - 35
Groß-Hasenbach-Straße 2 - 40
Hospitalstraße
Kaiserstraße 1 - 35
Kaiserstraße 2 - 52

Kleine Bleiche
Martin-Luther-Park
Mittelseestraße 1 - 35
Mittelseestraße 2 - 30
Otto-Steinwachs-Weg
Unterführung Hauptbahnhof
Waldstraße 17 - 53
Waldstraße 22 - 54

Wahlbezirk 6

Briefwahlbezirk 90001

Wahllokal:

**Eichendorffschule
Bleichstraße 8**

Bismarckstraße 47 - 93
Bismarckstraße 44 - 100
Bleichstraße 29 - 73
Bleichstraße 34 - 62
Friedrichstraße
Wilhelmsplatz
Wilhelmstraße 1 - 39
Wilhelmstraße 2 - 32

Wahlbezirk 7

Briefwahlbezirk 90001

Wahllokal:

**Hafenschule
Hafenallee 15**

Am Hafendeck
An der Hafenmeisterei
Bootspromenade
Elisabeth-Selbert-Steg
Gutsche-Park
Hafen
Hafenallee
Hafenplatz
Hafeninsel
Hafentreppe
In den Dünen
Jean-Weipert-Straße
Kranweg
Mainkai
Mainuferweg
Oberer Molenpark
Unterer Molenpark
Walter-Spiller-Brücke

Wahlbezirke in Offenbach am Main

Wahlbezirk 8

Briefwahlbezirk 90001

Wahllokal:

Hafenschule

Hafenallee 15

Bettinastraße 1 - 27

Bettinastraße 2 - 22

Ludwigstraße 181 - Ende

Ludwigstraße 178 - Ende

Nordring 1 - 107

Nordring 2 - 108

Taunusstraße 55 - Ende

Taunusstraße 54 - Ende

Wahlbezirk 9

Briefwahlbezirk 90001

Wahllokal:

Schillerschule

Goethestraße 109

Andréstraße 1 - 67

Andréstraße 2 - 66

Bettinastraße 29 - Ende

Bettinastraße 24 - 80

Ludwigstraße 143 - 179

Ludwigstraße 132 - 176

Wahlbezirk 10

Briefwahlbezirk 90002

Wahllokal:

Goetheschule

Bernardstraße 68

Bernardstraße 57 - 81

Bernardstraße 62 - 90

Goethestraße 1 - 79

Goethestraße 2 - 86

Johannes-Morhart-Straße

Ludwigstraße 123 - 141

Ludwigstraße 118 - 130

Taunusstraße 15 - 53

Taunusstraße 16 - 52

Wahlbezirk 11

Briefwahlbezirk 90002

Wahllokal:

Goetheschule

Bernardstraße 68

Berliner Straße 137 - 229

Berliner Straße 128 - 230

Bernardstraße 1 - 55

Bernardstraße 2 - 60

Domstraße

Goetheplatz

Karl-Carstens-Platz

Krimmerstraße

Ludwigstraße 109 - 121

Ludwigstraße 100 - 116

Taunusstraße 1 - 13

Taunusstraße 2 - 14

Wahlbezirk 12

Briefwahlbezirk 90002

Wahllokal:

Schillerschule

Goethestraße 109

Amsterdamer Straße

Andréstraße 69 - Ende

Andréstraße 68 - Ende

Bernardstraße 83 - Ende

Bernardstraße 92 - Ende

Bettinastraße 82 - Ende

Brüsseler Platz

Budapester Straße

Fachackerweg

Goethering 9 - Ende

Goethering 16 - Ende

Goethestraße 81 - Ende

Goethestraße 88 - Ende

Herrnrainweg

Kaiserleipromenade

Kaiserleistraße

Lilistraße

Lissaboner Straße

Nordring 109 - Ende

Nordring 110 - Ende

Pirazzistraße

Stockholmer Straße

Strahlenbergerstraße

Warschauer Straße

Wahlbezirk 13

Briefwahlbezirk 90002

Wahllokal:

Schillerschule

Goethestraße 109

Am Grenzgraben

Auf der Reiswiese

August-Bebel-Ring

Berliner Straße 279 - Ende

Berliner Straße 280 - Ende

Frankfurter Straße 149 - Ende

Kantstraße 1 - Ende

Kantstraße 18 - Ende

Klingsporstraße 39 - Ende

Klingsporstraße 44 - Ende

Löwenstraße 55 - Ende

Löwenstraße 56 - Ende

Max-Willner-Platz

Willemerstraße

Wolframstraße

Wahlbezirk 14

Briefwahlbezirk 90002

Wahllokal:

Schillerschule

Goethestraße 109

August-Hecht-Straße

Berliner Straße 231 - 277

Berliner Straße 232 - 278

Goethering 1 - 7

Goethering 2 - 14

Kantstraße 2 - 16

Klingsporstraße 1 - 37

Klingsporstraße 2 - 42

Löwenstraße 33 - 53

Löwenstraße 24 - 54

Rödernstraße

Wahlbezirk 15

Briefwahlbezirk 90003

Wahllokal:

Goetheschule

Bernardstraße 68

Bahnhofstraße

Ellenbogengasse

Frankfurter Straße 51 - 115

Frankfurter Straße 54 - 108

Löwenstraße 1 - 31

Löwenstraße 2 - 22

Ludwigstraße 77 - 107

Ludwigstraße 72 - 98

Luisenstraße 71 - Ende

Luisenstraße 70 - Ende

Wahlbezirk 16

Briefwahlbezirk 90003

Wahllokal:

Leibnizschule

Parkstraße 1

Dreieichring

Frankfurter Straße 117 - 147

Frankfurter Straße 110 - Ende

Geleitsstraße 115 - Ende

Geleitsstraße 104 - Ende

Körnerstraße

Lützowstraße

Parkstraße

Schillstraße

Wahlbezirke in Offenbach am Main

Wahlbezirk 17

Briefwahlbezirk 90003

Wahllokal:

Leibnizschule

Parkstraße 1

Bismarckstraße 147 - Ende

Bismarckstraße 150 - Ende

Geleitsstraße 93 - 113

Ludwigstraße 1 - 75

Ludwigstraße 2 - 70

Tulpenhofstraße

Wahlbezirk 18

Briefwahlbezirk 90003

Wahllokal:

Leibnizschule

Parkstraße 1

Geleitsstraße 57 - 91

Geleitsstraße 60 - 102

Luisenstraße 1 - 69

Luisenstraße 2 - 68

Platz des 8. Mai 1945

Rathenaustraße

Schillerplatz

Wahlbezirk 19

Briefwahlbezirk 90003

Wahllokal:

Mathildenschule

Mathildenstraße 30

Hermann-Steinhäuser-Straße 4 - 20

Mainstraße 109 - 123

Mainstraße 100 - Ende

Wahlbezirk 20

Briefwahlbezirk 90003

Wahllokal:

Mathildenschule

Mathildenstraße 30

Hermann-Steinhäuser-Straße 1 - Ende

Hermann-Steinhäuser-Straße 2 - 2 C

Hermann-Steinhäuser-Straße 22 - Ende

Mainstraße 125 - 141

Mathildenplatz

Mathildenstraße 1 - 19

Mathildenstraße 2 - 22

Wahlbezirk 21

Briefwahlbezirk 90003

Wahllokal:

Mathildenschule

Mathildenstraße 30

Arthur-Zitscher-Straße

Friedhofstraße

Gerberstraße

Hebestraße

In der Kalkwiese

Kettelerstraße 59 - Ende

Mainstraße 143 - Ende

Mathildenstraße 21 - Ende

Mathildenstraße 24 - Ende

Mühlheimer Straße 1 - 121

Mühlheimer Straße 2 - 150

Querstraße

Untere Grenzstraße 1 - 45

Untere Grenzstraße 2 - 12

Wahlbezirk 22

Briefwahlbezirk 90004

Wahllokal:

Mathildenschule

Mathildenstraße 30

Bieberer Straße 39 - 93

Bieberer Straße 50 - 94

Bismarckstraße 1 - 45

Bismarckstraße 2 - 42

Bleichstraße 75 - Ende

Bleichstraße 64 - Ende

Karlstraße 1 - 45

Karlstraße 2 - 44

Kasernenstraße

Krafftstraße

Kurze Straße

Wahlbezirk 23

Briefwahlbezirk 90004

Wahllokal:

Leibnizschule

Parkstraße 1

Brandsbornstraße

Buchrainweg 1 - 43

Buchrainweg 2 - 40

Dr.-Köhler-Straße

Dr.-Rebentisch-Straße

Geishornstraße

Helene-Mayer-Straße

Isenburgring

Lehenstraße

Marienstraße 107 - Ende

Marienstraße 108 - Ende

Robert-Koch-Straße

Sprendl. Landstraße 17 - 19

Tennisstraße

Wolfsweg

Wahlbezirk 24

Briefwahlbezirk 90004

Wahllokal:

Leibnizschule

Parkstraße 1

Darmstädter Straße

Hermannstraße 19 - Ende

Hermannstraße 18 - Ende

Hohe Straße 1 - 21

Hohe Straße 2 - 24

Marienstraße 51 - 105

Marienstraße 46 - 106

Schäferstraße

Sprendl. Landstraße 1 - 15

Sprendl. Landstraße 2 - 18

Wahlbezirk 25

Briefwahlbezirk 90004

Wahllokal:

Leibnizschule

Parkstraße 1

Arndtstraße

Hohe Straße 23 - Ende

Hohe Straße 26 - Ende

Liebigstraße 21 - Ende

Liebigstraße 16 - Ende

Wahlbezirk 26

Briefwahlbezirk 90004

Wahllokal:

Beethovensschule

Beethovenstraße 39

Beethovenstraße

Brinkstraße 1 - 65

Brinkstraße 2 - 38

Frühlingsaustraße

Haydnstraße 28 - Ende

Lortzingstraße

Rosenaustraße

Sprendl. Landstraße 21 - 69

Sprendl. Landstraße 20 - 64

Starkenburgring 23 - Ende

Wahlbezirke in Offenbach am Main

Wahlbezirk 27

Briefwahlbezirk 90004

Wahllokal:

Beethovensschule

Beethovenstraße 39

Blumenstraße 1 - 41
Blumenstraße 2 - 20 A
Buchrainweg 45 - 87
Buchrainweg 42 - 72
Dickstraße
Finkenstraße
Mainländerstraße
Sprendl. Landstraße 71 - 129
Sprendl. Landstraße 66 - 136

Wahlbezirk 28

Briefwahlbezirk 90004

Wahllokal:

Beethovensschule

Beethovenstraße 39

Brahmsstraße
Franz-Liszt-Straße
Odenwaldring 131 - Ende
Odenwaldring 142 - Ende
Richard-Wagner-Straße 37 - 71
Richard-Wagner-Straße 30 - 54
Schumannstraße 1 - 19
Schumannstraße 2 - 14
Weikertsblochstraße 1 - 43
Weikertsblochstraße 2 - 50

Wahlbezirk 29

Briefwahlbezirk 90004

Wahllokal:

Beethovensschule

Beethovenstraße 39

Brinkstraße 67 - Ende
Brinkstraße 40 - Ende
Carl-Maria-von-Weber-Straße
Felix-Mendelssohn-Straße
Humperdinckstraße
Max-Reger-Straße
Odenwaldring 73 - 129
Odenwaldring 52 - 140
Richard-Wagner-Straße 1 - 35
Richard-Wagner-Straße 2 - 28
Schubertstraße 1 - 79
Schubertstraße 2 - 62
Sibeliusstraße
Von-Gluck-Straße
Weikertsblochstraße 45 - 85
Weikertsblochstraße 52 - 84

Wahlbezirk 30

Briefwahlbezirk 90005

Wahllokal:

Beethovensschule

Beethovenstraße 39

Aulmannstraße
Autobahnmeisterei OF
Backstraße
Blumenstraße 43 - Ende
Blumenstraße 22 - Ende
Buchrainweg 89 - Ende
Buchrainweg 74 - Ende
Dielmannstraße
Georg-Oswald-May-Weg
Hergenröderstraße
Manchotstraße
Merianstraße 21 - Ende
Merianstraße 22 - Ende
Sprendl. Landstraße 131 - Ende
Sprendl. Landstraße 138 - Ende
Taunusring

Wahlbezirk 31

Briefwahlbezirk 90005

Wahllokal:

Lauterbornschule

Schubertstraße 89 - 91

Carl-von-Ossietzky-Weg
Georg-Büchner-Weg 1 - Ende
Händelplatz
Kurt-Tucholsky-Straße
Merianstraße 1 - 19
Merianstraße 2 - 20
Schumannstraße 21 - 139
Schumannstraße 16 - 138

Wahlbezirk 32

Briefwahlbezirk 90005

Wahllokal:

Lauterbornschule

Schubertstraße 89 - 91

Anton-Bruckner-Straße
Eschstraße
Johann-Strauss-Weg 1 - 5
Johann-Strauss-Weg 2 - 6
Mödlingstraße 1 - 19
Mödlingstraße 23 - Ende
Mödlingstraße 2 - Ende
Richard-Wagner-Straße 73 - Ende
Richard-Wagner-Straße 56 - Ende
Schubertstraße 119 - Ende
St.-Gilles-Straße

Wahlbezirk 33

Briefwahlbezirk 90005

Wahllokal:

Lauterbornschule

Schubertstraße 89 - 91

Bethnal-Green Straße
Egerländer Straße
Hugo-Eberhardt-Weg
Jacques-Offenbach-Straße
Johann-Strauss-Weg 7 - Ende
Johann-Strauss-Weg 8 - Ende
John-F.-Kennedy-Promenade
Karl-Ferdinand-Becker-Weg
Mödlingstraße 21
Schubertstraße 81 - 117
Schubertstraße 64 - Ende
Siegfried-Guggenheim-Weg
Wilhelm-Weber-Weg

Wahlbezirk 34

Briefwahlbezirk 90005

Wahllokal:

Lauterbornschule

Schubertstraße 89 - 91

Am Waldschwimmbad 1 - Ende
Bert-Brecht-Straße
Ebsenweg 1 - 19
Ebsenweg 2 - 20
Europaplatz
Georg-Büchner-Weg 2 - Ende
Hugo-Wolf-Straße
Osw.-v.-Nell-Breuning-Straße 2 - 8
Schumannstraße 141 - Ende
Schumannstraße 140 - Ende
Weidigweg

Wahlbezirk 35

Briefwahlbezirk 90005

Wahllokal:

Albert-Schweitzer-Schule

Waldstraße 113

Christian-Pless-Straße
Hermannstraße 1 - 17
Hermannstraße 2 - 16
Marienstraße 1 - 49
Marienstraße 2 - 44
Senefelderstraße 1 - 45
Senefelderstraße 2 - 54

Wahlbezirke in Offenbach am Main

Wahlbezirk 36

Briefwahlbezirk 90005

Wahllokal:

**Albert-Schweitzer-Schule
Waldstraße 113**

Gustav-Adolf-Straße

Liebigstraße 1 - 19

Liebigstraße 2 - 14

Saligstraße 1 - 11

Saligstraße 2 - 12

Senefelderstraße 47 - 65

Senefelderstraße 56 - 70

Starkenburgring 1 - 21

Starkenburgring 2 - 12 A

Starkenburgring 14 - Ende

Wahlbezirk 37

Briefwahlbezirk 90005

Wahllokal:

**Albert-Schweitzer-Schule
Waldstraße 113**

Birkenlohrstraße 21 A - 117

Birkenlohrstraße 22 - 70

Brüder-Grimm-Straße 1 - 61

Brüder-Grimm-Straße 2 - 36

Buddenstraße

Friedrichsring

Gabelsbergerstraße

Gutenbergstraße

Saligstraße 13 - Ende

Saligstraße 14 - Ende

Schopenhauerstraße 1 - 17

Schopenhauerstraße 2 - 16

Senefelderstraße 67 - 85

Senefelderstraße 72 - 90

Wahlbezirk 38

Briefwahlbezirk 90006

Wahllokal:

**Humboldtschule
Humboldtstraße 30**

Birkenlohrstraße 119 - Ende

Birkenlohrstraße 72 - Ende

Brüder-Grimm-Straße 63 - Ende

Brüder-Grimm-Straße 38 - Ende

Eupener Straße

Hartmannstraße

Hauffstraße

Haydnstraße 1 - Ende

Haydnstraße 2 - 26

Hermann-Löns-Straße

Humboldtstraße 25 - Ende

Humboldtstraße 22 - Ende

Odenwaldring 1 - 51

Odenwaldring 2 - 50

Reichertweg

Schopenhauerstraße 19 - Ende

Schopenhauerstraße 18 - Ende

Schreiberstraße 1 - Ende

Senefelderstraße 87 - 65

Senefelderstraße 92 - 170

Waldstraße 171 - 225

Waldstraße 198 - 250

Weikertsblochstraße 87 - Ende

Weikertsblochstraße 94 - Ende

Wahlbezirk 39

Briefwahlbezirk 90006

Wahllokal:

**Albert-Schweitzer-Schule
Waldstraße 113**

Feldstraße 1 - 51

Feldstraße 2 - 54

Friedensstraße 1 - 37

Friedensstraße 2 - 42

Gartenfeldstraße

Lindenstraße 1 - 25

Lindenstraße 2 - 30

Waldstraße 55 - 127

Waldstraße 56 - 130 A

Wiesenstraße

Wilhelmstraße 41 - Ende

Wilhelmstraße 34 - Ende

Wahlbezirk 40

Briefwahlbezirk 90006

Wahllokal:

**Bachschule
Friedensstraße 81**

Bachstraße

Feldstraße 53 - 93 A

Feldstraße 56 - 90

Friedensstraße 39 - 75

Friedensstraße 44 - 78

Hessenring 27 - Ende

Hessenring 34 - Ende

Lindenstraße 27 - Ende

Lindenstraße 32 - Ende

Tempelseestraße

Wahlbezirk 41

Briefwahlbezirk 90006

Wahllokal:

**Bachschule
Friedensstraße 81**

Blücherstraße

Freiherr-vom-Stein-Straße

Friedensstraße 77 - Ende

Friedensstraße 80 - 112

Goerdelerstraße 1 - 15

Goerdelerstraße 2 - 26

Landgrafenring 65 - Ende

Landgrafenring 64 - Ende

Wahlbezirk 42

Briefwahlbezirk 90006

Wahllokal:

**Albert-Schweitzer-Schule
Waldstraße 113**

Buchhügelallee 1 - 81

Buchhügelallee 2 - 28

Hessenring 1 - 25

Hessenring 2 - 32

Waldstraße 129 - 169

Waldstraße 132 - 176

Wahlbezirk 43

Briefwahlbezirk 90006

Wahllokal:

**Humboldtschule
Humboldtstraße 30**

Birkenlohrstraße 1 - 21

Birkenlohrstraße 2 - 20

Dornbuschstraße

Erlenbruchstraße

Ernst-Griesheimer-Platz

Hainerweg

Humboldtstraße 1 - 23

Humboldtstraße 2 - 20

Siegmund-Merzbach-Platz

Spessartring 1 - Ende

Spessartring 2 - Ende

Valentin-Unkelbach-Weg

Waldstraße 178 - 196

Wahlbezirk 44

Briefwahlbezirk 90006

Wahllokal:

**Bachschule
Friedensstraße 81**

Annastraße

Eginhardstraße

Emmastraße

Feldstraße 95 - Ende

Feldstraße 92 - Ende

Flutstraße

Gartenstraße

Grabenstraße

Wahlbezirke in Offenbach am Main

Lämmerspieler Weg 1 - 47
Lämmerspieler Weg 2 - 72
Radfeldstraße
Spießstraße 1 - 17
Spießstraße 2 - 12
Untere Grenzstraße 47 - Ende
Untere Grenzstraße 14 - Ende

Wahlbezirk 45

Briefwahlbezirk 90007

Wahllokal:

Bachschule

Friedensstraße 81

Bieberer Straße 95 - 151
Bieberer Straße 96 - 166
Friedensstraße 114 - Ende
Herzogstraße
Landgrafenring 1 - 63
Landgrafenring 2 - 62
Landgrafenstraße
Leopold-Bode-Straße

Wahlbezirk 46

Briefwahlbezirk 90007

Wahllokal:

Bachschule

Friedensstraße 81

Ahornstraße
Eigenheimstraße
Heinrich-Heine-Straße 1 - 15
Heinrich-Heine-Straße 2 - 12
Lichtenplattenweg 1 - 37
Lichtenplattenweg 2 - 38
Obere Grenzstraße 81 - 105
Obere Grenzstraße 54 - 80
Puteauxpromenade
Rhönstraße 1 - 49
Rhönstraße 2 - 64
Spießstraße 19 - 75
Spießstraße 14 - 60

Wahlbezirk 47

Briefwahlbezirk 90007

Wahllokal:

Bachschule

Friedensstraße 81

Elisabethenstraße
Geschwister-Scholl-Straße
Goerdelerstraße 17 - 91
Goerdelerstraße 28 - 78
Heinrich-Heine-Straße 17 - Ende
Heinrich-Heine-Straße 14 - Ende

Stauffenbergstraße
Wilhelm-Leuschner-Straße

Wahlbezirk 48

Briefwahlbezirk 90007

Wahllokal:

Bachschule

Friedensstraße 81

Goerdelerstraße 93 - Ende
Goerdelerstraße 80 - Ende
Julius-Leber-Straße
Lichtenplattenweg 39 - Ende
Lichtenplattenweg 40 - Ende
Obere Grenzstraße 107 - 145
Obere Grenzstraße 82 - 190
Oppelner Straße
Rhönstraße 51 - Ende
Rhönstraße 66 - Ende
Spießstraße 77 - Ende
Spießstraße 62 - Ende

Wahlbezirk 49

Briefwahlbezirk 90007

Wahllokal:

Eigenbetrieb Stadt Offenbach (ESO)

Daimlerstraße 8

Benzstraße
Bieberer Straße 153 - 221
Bieberer Straße 168 - 236
Brunnenweg 198 - Ende
Fichtestraße
Heusenstammer Weg 107 - Ende
Heusenstammer Weg 400 - Ende
Hölderlinstraße
Kopernikusstraße
Lämmerspieler Weg 49 - 135
Lämmerspieler Weg 74 - 100
Leibnizstraße
Markusplatz
Obere Grenzstraße 192 - Ende
Rondellweg
Scheffelplatz
Scheffelstraße
Schuckertweg
Siemensstraße

Wahlbezirk 50

Briefwahlbezirk 90007

Wahllokal:

Eigenbetrieb Stadt Offenbach (ESO)

Daimlerstraße 8

Am Schneckenberg

Am Waldpark
Bieberer Straße 223 - Ende
Bieberer Straße 238 - Ende
Bierbrauerweg
Boschweg
Daimlerstraße
Dieselstraße
Gaußstraße
Hertzweg
Heusenstammer Weg 1 - 105
Heusenstammer Weg 2 - 98
Mater-Bonifacia-Weg
Maybachstraße
Tambourweg
Waldemar-Klein-Platz

Wahlbezirk 51

Briefwahlbezirk 90008

Wahllokal:

Anne-Frank-Schule

Eberh.-v.-Rochow-Straße 43

Dietzenbacher Straße
Eberhard-von-Rochow-Straße
Rowentastraße
Schreiberstraße 2 - Ende
Senefelderstraße 169 - Ende
Senefelderstraße 172 - Ende
Waldstraße 227 - 253

Wahlbezirk 52

Briefwahlbezirk 90008

Wahllokal:

Anne-Frank-Schule

Eberh.-v.-Rochow-Straße 43

Am Waldschwimmbad 2 - Ende
Auf der Rosenhöhe
Böhmerwaldweg
Ebsenweg 21 - Ende
Ebsenweg 22 - Ende
Eichwaldweg
Eifelweg
Feldbergweg
Gravenbruchweg
Hinterwaldweg
Hunsrückweg
Kaufungerwaldweg
Lauterbornweg
Osw.-v.-Nell-Breuning-Straße 1 - Ende
Osw.-v.-Nell-Breuning-Straße 10 - Ende
Schwarzwaldweg
Vogelsbergweg
Vorderwaldweg
Westerwaldweg

Wahlbezirke in Offenbach am Main

Wahlbezirk 53

Briefwahlbezirk 90008

Wahllokal:

Anne-Frank-Schule

Eberh.-v.-Rochow-Straße 43

Ermlandweg
Habichtswaldweg
Kreuzfeldweg
Lautzenhardtweg
Masurenweg
Neusalzer Straße
Ostpreussenstraße
Pommernstraße
Reinhardswaldweg
Samlandweg
Schlesierstraße
Sudetenstraße
Waldenburger Weg
Zwingerweg

Wahlbezirk 54

Briefwahlbezirk 90008

Wahllokal:

Waldschule Tempelsee

Brunnenweg 105

Am Wetterpark
Brunnenweg 77 - 85
Brunnenweg 158 - 196
Buchhügelallee 83 - Ende
Buchhügelallee 30 - Ende
Donauweg
Elbestraße
Erfaweg
Fritz-Remy-Straße
Gersprenzweg
Hainbachweg
Jossaweg
Mühlbachweg
Mümlingweg
Neckarstraße
Obere Grenzstraße 147 - Ende
Rheinstraße
Rodauweg
Sinnweg
Tauberweg
Werraweg
Weserstraße

Wahlbezirk 55

Briefwahlbezirk 90008

Wahllokal:

Waldschule Tempelsee

Brunnenweg 105

Brunnenweg 1 - 75
Brunnenweg 2 - 82
Dag-Hammarskjöld-Platz
Dreiherrnsteinweg
Freiligrathstraße
Fuldaweg
Gerhart-Hauptmann-Straße
Kinzigweg
Nasses Dreieck
Niddaweg
Schäferbornweg
Waldstraße 255 - Ende
Waldstraße 252 - Ende

Wahlbezirk 56

Briefwahlbezirk 90008

Wahllokal:

Waldschule Tempelsee

Brunnenweg 105

Aschaffweg
Brunnenweg 87 - Ende
Brunnenweg 84 - 156
Elsawweg
Kahlweg
Lohrweg
Neue Schneise
Saaleweg
Sulzbachweg
Wilhelm-Schramm-Straße

Wahlbezirk 57

Briefwahlbezirk 90008

Wahllokal:

Geschwister-Scholl-Schule

Erich-Ollenhauer-Straße 1

Heusenstammer Weg 100 - 298
Konrad-Adenauer-Straße
Wiener Ring

Wahlbezirk 58

Briefwahlbezirk 90009

Wahllokal:

Geschwister-Scholl-Schule

Erich-Ollenhauer-Straße 1

Am Heiligenstock
Anzengruberstraße

Bergstraße 1 - 17
Bergstraße 2 - 18
Flurstraße 35 - Ende
Flurstraße 38 - Ende
Gustav-Stresemann-Straße
Hamburger Straße
Hochstraße
Im Frankfurter Grund
Klopstockstraße
Lessingstraße
Matthias-Erzberger-Straße
Paul-Löbe-Straße
Roseggerstraße
Rubensstraße
Wolfsheckenweg

Wahlbezirk 59

Briefwahlbezirk 90009

Wahllokal:

Schule Bieber

Mauerfeldstraße 4

Adam-Marsch-Straße
Am Aussichtsturm
Aschaffburger Straße 65 - Ende
Aschaffburger Straße 62 - Ende
August-Birlenbach-Straße
Auheimer Straße
Bergstraße 19 - Ende
Bergstraße 20 - Ende
Bertha-von-Suttner-Straße
Bregenzer Straße
Grazer Straße
Hainstädter Straße
Innsbrucker Straße
Julie-Heraeus-Straße
Krotzenburger Straße
Linzer Straße
Maria-Kurt-Straße
Pfarrer-Kaspar-Walter-Straße
Philipp-Ullrich-Straße
Poststraße 28 - Ende
Salzburger Straße 31 - Ende
Salzburger Straße 18 - Ende
Vilbeler Straße
Weinbergstraße
Willi-Bauer-Straße

Wahlbezirk 60

Briefwahlbezirk 90009

Wahllokal:

Geschwister-Scholl-Schule

Erich-Ollenhauer-Straße 1

Am Hinterberg

Wahlbezirke in Offenbach am Main

Am Hirtenschild
Erich-Ollenhauer-Straße
Fritz-Erler-Straße
Heusenstammer Weg 300 - 320
Von-Brentano-Straße

Wahlbezirk 61

Briefwahlbezirk 90009

Wahllokal:

Schule Bieber

Mauerfeldstraße 4

Am Rebstock
Aschaffener Straße 1 - 63
Aschaffener Straße 2 - 60
Brückenstraße 1 - 7
Brückenstraße 2 - 10
Dietesheimer Straße 1 - Ende
Dietesheimer Straße 2 - 62
Feuerwehrplatz
Flurstraße 1 - 33
Flurstraße 2 - 36
Herderstraße
In den Lindengärten
Langener Straße 1 - 73
Langener Straße 2 - 66
Lilienthalstraße
Mauerfeldstraße
Philipp-Reis-Straße
Poststraße 1 - Ende
Poststraße 2 - 26
Salzburger Straße 1 - 29
Salzburger Straße 2 - 16
Umlandstraße
Wingertstraße

Wahlbezirk 62

Briefwahlbezirk 90009

Wahllokal:

Schule Bieber

Mauerfeldstraße 4

Am Schiessberg
Dietesheimer Straße 64 - Ende
Emdener Straße
Germaniastraße
Lahnstraße
Nahestraße
Rostocker Straße
Schillerstraße
Seligenstädter Straße 29 - 151
Seligenstädter Straße 30 - 152
Siebeneichen
Stoltzestraße
Waldhofstraße
Wikingerstraße 53 - Ende

Wikingerstraße 52 - Ende
Würzburger Straße
Yorckstraße

Wahlbezirk 63

Briefwahlbezirk 90010

Wahllokal:

Geschwister-Scholl-Schule

Erich-Ollenhauer-Straße 1

Am Waldeck
Bremer Straße 69 - Ende
Bremer Straße 68 - Ende
Harrasweg
Heusenstammer Weg 322 - 398
Im Birkengrund
Kurt-Schumacher-Straße
Langener Straße 75 - Ende
Langener Straße 68 - Ende
Oberhofstraße 65 - Ende

Wahlbezirk 64

Briefwahlbezirk 90010

Wahllokal:

Schule Bieber

Mauerfeldstraße 4

Alt-Bieber
Am Mühlwehr
Bremer Straße 1 - 67
Bremer Straße 2 - 66
Brückenstraße 9 - Ende
Brückenstraße 12 - Ende
In den Bruchgärten
Lübecker Straße
Oberhofstraße 1 - 63
Oberhofstraße 2 - Ende
Obermühlstraße
Ostendplatz
Pfarrgasse
Rathausgasse
Schloßmühlstraße
Seligenstädter Straße 1 - 27
Seligenstädter Straße 2 - 28
Wikingerstraße 1 - 51
Wikingerstraße 2 - 50

Wahlbezirk 65

Briefwahlbezirk 90010

Wahllokal:

Schule Bieber-Waldhof

Ottersfuhrstraße 8

Am Kandel
Am Stützel

Buchenweg 1 - 7
Buchenweg 2 - Ende
Carl-Legien-Straße
Ferdinand-Porsche-Straße
Goldbergstraße
Heinrich-Krumm-Straße
Holzwiesenweg
Jacob-Mönch-Straße
Markwaldstraße 1 - Ende
Markwaldstraße 2 - 48
Otto-Scheugenpflug-Straße
Schutzbaumstraße 1 - 27
Schutzbaumstraße 2 - 22
Seligenstädter Straße 153 - Ende
Seligenstädter Straße 154 - Ende
Steinweg
Storchsrain
Trappbörnchen
Walpertswiesenweg
Wenkenwiesenweg

Wahlbezirk 66

Briefwahlbezirk 90010

Wahllokal:

Schule Bieber-Waldhof

Ottersfuhrstraße 8

Am Michelsee
Buchenweg 9 - Ende
Kleewasem
Markwaldstraße 50 - Ende
Ottersfuhrstraße
Schutzbaumstraße 29 - Ende
Schutzbaumstraße 24 - Ende

Wahlbezirk 67

Briefwahlbezirk 90010

Wahllokal:

Friedrich-Ebert-Schule

Am Wiesengrund 43

Änne-Salzmänn-Platz
Am Anger
Am Park
Am Rosenbusch
Am Waldrand
An den Linden
Brielsweg
Brockmannstraße
Dahlienweg
Danziger Straße
Dr.-Georg-Volk-Weg
Dr.-Karl-Reiß-Weg
Dr.-Rosa-Goldschmidt-Straße
Eduard-Oehler-Straße
Efeuweg

Wahlbezirke in Offenbach am Main

Eibenweg
Eichenallee
Frauhohlwiesenweg
Ginsterweg
Heckenpfad
Im Eschig
Im Flieder
Im großen Ahl
Im Grünen Grund
Karl-Herdt-Weg 1 - 49
Karl-Herdt-Weg 2 - 100
Kastanienstraße
Kekuléstraße
Krokusweg
Lämmerspieler Weg 137 - Ende
Lämmerspieler Weg 102 - Ende
Lärchenpfad
Laskastraße
Lupinenweg
Malvenweg
Memeler Straße
Mühlheimer Straße 123 - 399
Mühlheimer Straße 152 - 370
Nelkenweg
Oleanderweg
Otilia-Carolina-Moufang-Straße
Pater-Förg-Weg
Primelweg
Rotdornweg
Sonnenpfad
Tilsiter Weg
Tulpenweg
Ulmenstraße
Veilchenweg
Wassertürme
Weißdornpfad

Wahlbezirk 68
Briefwahlbezirk 90010
Wahllokal:
Friedrich-Ebert-Schule
Am Wiesengrund 43

Am Klingenrain
Am Wiesengrund
An der Roten Warte
Bischofsheimer Weg 1 - 55 C
Bischofsheimer Weg 2 - 34
Im Gartenfeld
Lohweg
Mühlheimer Straße 401 - Ende
Mühlheimer Straße 372 - Ende
Wilhelm-Busch-Straße

Wahlbezirk 69
Briefwahlbezirk 90011

Wahllokal:
Uhlandschule
Stiftstraße 25

Am Entensee
Anhltrer Straße 28 - 400
Arthur-von-Weinberg-Steg
Brandenburger Straße 17 - Ende
Brandenburger Straße 18 - Ende
Gerhard-Becker-Straße 25 - Ende
Gießener Weg
Lammertstraße
Lausitzer Straße
Limburger Weg
Maingaustraße
Marburger Weg
Mecklenburger Straße 5 - Ende
Mecklenburger Straße 2 - Ende
Rügener Straße
Rumpenheimer Straße 61 - 77
Rumpenheimer Straße 60 - 78
Sachsenstraße
Seestraße 11 - Ende
Seestraße 14 - Ende
Staudenstraße
Thüringer Straße 1 - Ende
Thüringer Straße 20 - Ende
Weilburger Weg

Wahlbezirk 70
Briefwahlbezirk 90011
Wahllokal:
Ernst-Reuter-Schule
Bürgeler Straße 60

Adolf-Kolping-Platz
Anhalter Straße 1 - Ende
Anhalter Straße 2 - 26
Anhalter Straße 402 - Ende
Brandenburger Straße 1 - 15
Brandenburger Straße 2 - 16
Mecklenburger Straße 1 - 3
Rumpenheimer Straße 79 - Ende
Rumpenheimer Straße 80 - Ende
Thüringer Straße 2 - 18

Wahlbezirk 71
Briefwahlbezirk 90011
Wahllokal:
Uhlandschule
Stiftstraße 25

Am Maingarten
Arendsstraße

Arnoldstraße
Engelsgässchen
Gerhard-Becker-Straße 1 - 23
Gerhard-Becker-Straße 2 - Ende
Gottfried-Schaidler-Straße
Lehrstraße
Oberfeldstraße
Schifferstraße
Seestraße 1 - 9
Seestraße 2 - 12
Sternstraße
Stiftstraße 1 - 63
Stiftstraße 2 - 64
Strackgasse

Wahlbezirk 72
Briefwahlbezirk 90011

Wahllokal:
Uhlandschule
Stiftstraße 25

Falltorstraße
Hessenstraße
Jahnstraße 1 - 55
Jahnstraße 2 - 50
Karolingerstraße
Langstraße 1 - 33
Langstraße 2 - 34
Rumpenheimer Straße 1 - 59
Rumpenheimer Straße 2 - 58
Staufenstraße
Stiftstraße 65 - Ende
Stiftstraße 66 - Ende
Von-Behring-Straße 1 - 63
Von-Behring-Straße 2 - 62
Welfenstraße

Wahlbezirk 73
Briefwahlbezirk 90011

Wahllokal:
Uhlandschule
Stiftstraße 25

Alfred-Delp-Straße
Alicestraße 53 - Ende
Alicestraße 56 - Ende
Anneliese-Heikaus-Straße
Cronberger Straße
Dietrich-Bonhöffer-Straße
Edel-Gasch-Straße
Eppsteiner Straße
Frankenstraße
Friesenstraße
Gretel-Maraldo-Straße
Hanauer Straße
Hesselbuschstraße

Wahlbezirke in Offenbach am Main

Jahnstraße 57 - Ende
 Jahnstraße 52 - Ende
 Karl-Herd-Weg 51 - Ende
 Karl-Herd-Weg 102 - Ende
 Kettelerstraße 39 - 52
 Kettelerstraße 36 - Ende
 Lena-Heim-Straße
 Mainzer Ring
 Maximilian-Kolbe-Straße
 Merowingerstraße
 Münzenbergerstraße
 Schönbornstraße 56 - Ende
 Steinheimer Straße
 Wilhelm Knöchel Weg

Wahlbezirk 74

Briefwahlbezirk 90011

Wahllokal:

Uhlandschule

Stiftstraße 25

Alicestraße 15 - 51
 Alicestraße 20 - 54
 Kettelerstraße 1 - 37
 Kettelerstraße 2 - 34
 Kreuzstraße 31 - Ende
 Kreuzstraße 32 - Ende
 Kurfürstenstraße 23 - Ende
 Kurfürstenstraße 22 - Ende
 Langstraße 35 - Ende
 Langstraße 36 - Ende
 Larochestraße
 Schönbornstraße 13 - Ende
 Schönbornstraße 12 - 54
 Von-Behring-Straße 65 - 119
 Von-Behring-Straße 64 - 124

Wahlbezirk 75

Briefwahlbezirk 90012

Wahllokal:

Uhlandschule

Stiftstraße 25

Alicestraße 1 - 13
 Alicestraße 2 - 18
 Altkönigstraße
 Bildstockstraße
 Bürgerplatz
 Bürgerstraße
 Kreuzstraße 1 - 29
 Kreuzstraße 2 - 30
 Kurfürstenstraße 1 - 21
 Kurfürstenstraße 2 - 20
 Niedergasse
 Offenbacher Straße
 Riethgasse

Rohrmühlstraße
 Schöffestraße
 Schönbornstraße 1 - 11
 Schönbornstraße 2 - 10
 Von-Behring-Straße 121 - Ende
 Von-Behring-Straße 126 - Ende
 Wintergasse

Wahlbezirk 76

Briefwahlbezirk 90012

Wahllokal:

Ernst-Reuter-Schule

Bürgeler Straße 60

Birnenweg
 Breite Straße
 Bürgeler Straße 33 - Ende
 Dörnigheimer Straße
 Enkheimer Straße
 Fechenheimer Straße
 Fischergasse
 Hochstädter Straße
 Hofstraße
 In den Obstgärten
 In den Rosengärten
 In den Weingärten
 In der Tränk
 Kleines Gässchen
 Landgraf-Friedrich-Straße
 Mainkurstraße
 Marstallstraße
 Neugasse
 Schmiedegasse
 Untergasse
 Waitzenäckerstraße
 Zu den Mainwiesen

Wahlbezirk 77

Briefwahlbezirk 90012

Wahllokal:

Ernst-Reuter-Schule

Bürgeler Straße 60

Am Pfortengraben
 Bürgeler Straße 1 - 31
 Bürgeler Straße 2 - 50
 Dornbergerstraße
 Edelsheimerstraße
 Im Mittelfeld 1 - 27
 Im Mittelfeld 2 - 58
 Kurhessenplatz
 Pfaffenweg
 Prinz-Georg-Straße
 Rohrstraße 1 - 35
 Rohrstraße 2 - 66
 Scharfensteinerstraße

Wahlbezirk 78

Briefwahlbezirk 90012

Wahllokal:

Ernst-Reuter-Schule

Bürgeler Straße 60

Bürgeler Straße 52 - Ende
 Fuchsbau
 Im Hain
 Im Mittelfeld 29 - Ende
 Im Mittelfeld 60 - Ende
 Karl-Nahrgang-Weg
 Kornkammer
 Kurhessenstraße
 Lachwiesen
 Rohrstraße 37 - Ende
 Rohrstraße 68 - Ende
 Spatzennest

Wahlbezirk 79

Briefwahlbezirk 90012

Wahllokal:

Ernst-Reuter-Schule

Bürgeler Straße 60

Biebernseeweg
 Bischofsheimer Weg 57 - Ende
 Bischofsheimer Weg 36 - Ende
 Clara-Grein-Straße
 Edith-Stein-Straße
 Elsa-Brändström-Straße
 Else-Sterne-Roth-Straße
 Im Gartenrain
 In den Tannen
 Rumpenheimer Schlossgasse
 Schloßgartenstraße
 Zum Mühler

Briefwahlbezirke mit Aufteilung der allgemeinen Wahlbezirke

Briefwahlbezirk

90001

Rathaus, Berliner Straße 100

Mit den Wahlbezirken:

1 bis 9

Briefwahlbezirk

90007

Rathaus, Berliner Straße 100

Mit den Wahlbezirken:

45 bis 50

Briefwahlbezirk

90002

Rathaus, Berliner Straße 100

Mit den Wahlbezirken:

10 bis 14

Briefwahlbezirk

90008

Rathaus, Berliner Straße 100

Mit den Wahlbezirken:

51 bis 57

Briefwahlbezirk

90003

Rathaus, Berliner Straße 100

Mit den Wahlbezirken:

15 bis 21

Briefwahlbezirk

90009

Rathaus, Berliner Straße 100

Mit den Wahlbezirken:

58 bis 62

Briefwahlbezirk

90004

Rathaus, Berliner Straße 100

Mit den Wahlbezirken:

22 bis 29

Briefwahlbezirk

90010

Rathaus, Berliner Straße 100

Mit den Wahlbezirken:

63 bis 68

Briefwahlbezirk

90005

Rathaus, Berliner Straße 100

Mit den Wahlbezirken:

30 bis 37

Briefwahlbezirk

90011

Rathaus, Berliner Straße 100

Mit den Wahlbezirken:

69 bis 74

Briefwahlbezirk

90006

Rathaus, Berliner Straße 100

Mit den Wahlbezirken:

38 bis 44

Briefwahlbezirk

90012

Rathaus, Berliner Straße 100

Mit den Wahlbezirken:

75 bis 79

Amtlcher Stadtplan Offenbach am Main

Maßstab 1:10000

0 100 200 300 400 500 600 700 800 900 1000

Zeichenerklärung

| | | |
|-------------------------|---------------------|---------------------------------|
| Neu-/Zustandsetzung | Industriegebiet | Endstation |
| Örtliche Statistik | Kommunale | Autobahn, Bundes-, Landesstraße |
| Regulierung | Prospektions | Strom |
| Wald | Waldfläche, Waldweg | Stromverteilung |
| Fluss, Bagger | Strom in Stadtfließ | Strom in Industrie |
| Fluss, Pfl., Sportplatz | Müllgrube | Industrie- und Wohngebiete |

Herausgeber: Magistrat der Stadt Offenbach - Verneuerungsamt - Ausgabe 2014 - 34. Auflage



**Straßenverzeichnis für Offenbach am Main nach Statistischen-,
Wahlbezirken, Stadtteilen und Postleitzahlen
in alphabetischer Ordnung**

| Str.-Nr. | Straße | Stat. Bezirk | Wahl- bezirk | Stadtteil | PLZ |
|----------|----------------------------|-----------------|-----------------|-----------|-------|
| A | | | | | |
| 700 | Adam-Marsch-Straße | 33 | 59 | 321 | 63073 |
| 410 | Adolf-Kolping-Platz | 43 | 70 | 409 | 63075 |
| 905 | Änne-Salzmann-Platz | 41 | 67 | 408 | 63075 |
| 129 | Ahornstraße | 25 | 46 | 215 | 63071 |
| 934 | Alfred-Delp-Straße | 43 | 73 | 409 | 63075 |
| 039 | Aliceplatz | 12 | 4 | 101 | 63065 |
| 333 | Alicestraße | | | | |
| | Alicestraße 1 - 13 | 43 | 75 | 409 | 63075 |
| | Alicestraße 15 - 51 | 43 | 74 | 409 | 63075 |
| | Alicestraße 53 - Ende | 43 | 73 | 409 | 63075 |
| | Alicestraße 2 - 18 | 43 | 75 | 409 | 63075 |
| | Alicestraße 20 - 54 | 43 | 74 | 409 | 63075 |
| | Alicestraße 56 - Ende | 43 | 73 | 409 | 63075 |
| 520 | Alt-Bieber | 33 | 64 | 321 | 63073 |
| 301 | Altkönigstraße | 43 | 75 | 409 | 63075 |
| 830 | Am alten Judenfriedhof | 12 | 5 | 101 | 63065 |
| 901 | Am Anger | 41 | 67 | 408 | 63075 |
| 565 | Am Aussichtsturm | 33 | 59 | 321 | 63073 |
| 329 | Am Entensee | 43 | 69 | 409 | 63075 |
| 182 | Am Grenzgraben | 15 | 13 | 105 | 63067 |
| 816 | Am Hafendeck | 14 | 7 | 103 | 63067 |
| 571 | Am Heiligenstock | 33 | 58 | 321 | 63073 |
| 575 | Am Hinterberg | 33 | 60 | 321 | 63073 |
| 576 | Am Hirtenschild | 33 | 60 | 321 | 63073 |
| 595 | Am Kandel | 33 | 65 | 321 | 63073 |
| 626 | Am Klingenrain | 42 | 68 | 408 | 63075 |
| 328 | Am Maingarten | 43 | 71 | 409 | 63075 |
| 592 | Am Michelsee | 33 | 66 | 321 | 63073 |
| 533 | Am Mühlwehr | 33 | 64 | 321 | 63073 |
| 902 | Am Park | 41 | 67 | 408 | 63075 |
| 618 | Am Pfortengraben | 44 | 77 | 410 | 63075 |
| 506 | Am Rebstock | 33 | 61 | 321 | 63073 |
| 903 | Am Rosenbusch | 41 | 67 | 408 | 63075 |
| 570 | Am Schiessberg | 33 | 62 | 321 | 63073 |
| 414 | Am Schneckenberg | | | | |
| | Am Schneckenberg 1 - Ende | 41 | 50 | 107 | 63075 |
| | Am Schneckenberg 2 - Ende | 44 | 50 | 216 | 63075 |
| 532 | Am Stützel | 33 | 65 | 321 | 63073 |
| 583 | Am Waldeck | 33 | 63 | 321 | 63073 |
| 352 | Am Waldpark | 26 | 50 | 216 | 63071 |
| 904 | Am Waldrand | 41 | 67 | 408 | 63075 |
| 254 | Am Waldschwimmbad | | | | |
| | Am Waldschwimmbad 1 - Ende | 22 | 34 | 217 | 63069 |
| | Am Waldschwimmbad 2 - Ende | 31 | 52 | 318 | 63069 |
| 812 | Am Wetterpark | 32 | 54 | 215 | 63071 |
| 641 | Am Wiesengrund | 42 | 68 | 408 | 63075 |
| 805 | Amsterdamer Straße | 14 | 12 | 102 | 63067 |
| 900 | An den Linden | 41 | 67 | 408 | 63075 |
| 819 | An der Hafenmeisterei | 14 | 7 | 103 | 63067 |
| 627 | An der Roten Warte | 42 | 68 | 408 | 63075 |

| Str.-Nr. | Straße | Stat. Bezirk | Wahl- bezirk | Stadtteil | PLZ |
|----------|--------------------------------|-----------------|-----------------|-----------|-------|
| 061 | Andréstraße | | | | |
| | Andréstraße 1 - 67 | 13 | 9 | 104 | 63067 |
| | Andréstraße 69 - Ende | 14 | 12 | 104 | 63067 |
| | Andréstraße 2 - 66 | 13 | 9 | 104 | 63067 |
| | Andréstraße 68 - Ende | 14 | 12 | 104 | 63067 |
| 393 | Anhalter Straße | | | | |
| | Anhalter Straße 1 - Ende | 43 | 70 | 409 | 63075 |
| | Anhalter Straße 2 - 26 | 43 | 70 | 409 | 63075 |
| | Anhalter Straße 28 - 400 | 43 | 69 | 409 | 63075 |
| | Anhalter Straße 402 - Ende | 43 | 70 | 409 | 63075 |
| 205 | Annastraße | 25 | 44 | 213 | 63071 |
| 931 | Anneliese-Heikau-Straße | 43 | 73 | 409 | 63075 |
| 241 | Anton-Bruckner-Straße | 22 | 32 | 217 | 63069 |
| 511 | Anzengruberstraße | 33 | 58 | 321 | 63073 |
| 302 | Arendsstraße | 43 | 71 | 409 | 63075 |
| 121 | Arndtstraße | | | | |
| | Arndtstraße 1 - Ende | 21 | 25 | 212 | 63069 |
| | Arndtstraße 2 - Ende | 23 | 25 | 212 | 63069 |
| 303 | Arnoldstraße | 43 | 71 | 409 | 63075 |
| 300 | Arthur-von-Weinberg-Steg | 43 | 69 | 409 | 63075 |
| 173 | Arthur-Zitscher-Straße | 16 | 21 | 106 | 63065 |
| 538 | Aschaffenburg-Straße | | | | |
| | Aschaffenburg-Straße 1 - 63 | 33 | 61 | 321 | 63073 |
| | Aschaffenburg-Straße 65 - Ende | 33 | 59 | 321 | 63073 |
| | Aschaffenburg-Straße 2 - 60 | 33 | 61 | 321 | 63073 |
| | Aschaffenburg-Straße 62 - Ende | 33 | 59 | 321 | 63073 |
| 226 | Aschaffweg | 32 | 56 | 321 | 63071 |
| 184 | Auf der Reisdwiese | 15 | 13 | 105 | 63067 |
| 248 | Auf der Rosenhöhe | 31 | 52 | 318 | 63069 |
| 108 | August-Bebel-Ring | | | | |
| | August-Bebel-Ring 1 - Ende | 15 | 13 | 105 | 63067 |
| | August-Bebel-Ring 2 - 28 | 15 | 13 | 105 | 63067 |
| | August-Bebel-Ring 30-Ende | 15 | 13 | 102 | 63067 |
| 705 | August-Birlenbach-Straße | 33 | 59 | 321 | 63073 |
| 090 | August-Hecht-Straße | 15 | 14 | 105 | 63067 |
| 568 | Auheimer Straße | 33 | 59 | 321 | 63073 |
| 232 | Aulmannstraße | 22 | 30 | 211 | 63069 |
| 014 | Austraße | 16 | 20 | 106 | 63065 |
| 296 | Autobahnmeisterei OF | 31 | 30 | 318 | 63069 |
| B | | | | | |
| 123 | Bachstraße | 24 | 40 | 213 | 63071 |
| 236 | Backstraße | | | | |
| | Backstraße 1 - 11 | 22 | 30 | 217 | 63069 |
| | Backstraße 13 - Ende | 22 | 30 | 211 | 63069 |
| | Backstraße 2 - 6 | 22 | 30 | 217 | 63069 |
| | Backstraße 8 - Ende | 22 | 30 | 211 | 63069 |
| 054 | Bahnhofstraße | 15 | 15 | 101 | 63067 |
| 147 | Beethovenstraße | | | | |
| | Beethovenstraße 1 - Ende | 22 | 26 | 214 | 63069 |
| | Beethovenstraße 2 - Ende | 21 | 26 | 214 | 63069 |
| 363 | Benzstraße | 26 | 49 | 107 | 63071 |
| 504 | Bergstraße | | | | |
| | Bergstraße 1 - 17 | 33 | 58 | 321 | 63073 |
| | Bergstraße 19 - Ende | 33 | 59 | 321 | 63073 |
| | Bergstraße 2 - 18 | 33 | 58 | 321 | 63073 |
| | Bergstraße 20 - Ende | 33 | 59 | 321 | 63073 |

| Str.-Nr. | Straße | Stat. Bezirk | Wahl- bezirk | Stadtteil | PLZ |
|----------|-----------------------------|-----------------|-----------------|-----------|-------|
| 003 | Berliner Straße | | | | |
| | Berliner Straße 1 - 15 | 11 | 3 | 106 | 63065 |
| | Berliner Straße 17 - 87 | 11 | 3 | 101 | 63065 |
| | Berliner Straße 89 - 135 | 11 | 2 | 101 | 63065 |
| | Berliner Straße 137 - 229 | 13 | 11 | 104 | 63067 |
| | Berliner Straße 231 - 277 | 14 | 14 | 104 | 63067 |
| | Berliner Straße 279 - Ende | 14 | 13 | 102 | 63067 |
| | Berliner Straße 2 - 126 | 11 | 3 | 101 | 63065 |
| | Berliner Straße 128 - 202 | 15 | 11 | 101 | 63067 |
| | Berliner Straße 204 - 230 | 15 | 11 | 105 | 63067 |
| | Berliner Straße 232 - 278 | 15 | 14 | 105 | 63067 |
| | Berliner Straße 280 - Ende | 15 | 13 | 102 | 63067 |
| 058 | Bernardstraße | | | | |
| | Bernardstraße 1 - 55 | 13 | 11 | 104 | 63067 |
| | Bernardstraße 57 - 81 | 13 | 10 | 104 | 63067 |
| | Bernardstraße 83 - Ende | 14 | 12 | 104 | 63067 |
| | Bernardstraße 2 - 60 | 13 | 11 | 104 | 63067 |
| | Bernardstraße 62 - 90 | 13 | 10 | 104 | 63067 |
| | Bernardstraße 92 - Ende | 14 | 12 | 104 | 63067 |
| 270 | Bert-Brecht-Straße | 22 | 34 | 217 | 63069 |
| 706 | Bertha-von-Suttner-Straße | 33 | 59 | 321 | 63073 |
| 181 | Bethnal-Green Straße | 22 | 33 | 217 | 63069 |
| 060 | Bettinastraße | | | | |
| | Bettinastraße 1 - 27 | 13 | 8 | 104 | 63067 |
| | Bettinastraße 29 - 87 | 13 | 9 | 104 | 63067 |
| | Bettinastraße 89 - Ende | 14 | 9 | 104 | 63067 |
| | Bettinastraße 2 - 22 | 13 | 8 | 104 | 63067 |
| | Bettinastraße 24 - 80 | 13 | 9 | 104 | 63067 |
| | Bettinastraße 82 - Ende | 14 | 12 | 104 | 63067 |
| 020 | Bieberer Straße | | | | |
| | Bieberer Straße 1 - 37 | 12 | 3 | 101 | 63065 |
| | Bieberer Straße 39 - 83 | 16 | 22 | 106 | 63065 |
| | Bieberer Straße 85 - 93 | 25 | 22 | 213 | 63071 |
| | Bieberer Straße 95 - 119 | 25 | 45 | 213 | 63071 |
| | Bieberer Straße 121 - 151 | 25 | 45 | 215 | 63071 |
| | Bieberer Straße 153 - 157 | 25 | 49 | 215 | 63071 |
| | Bieberer Straße 159 - 221 | 26 | 49 | 216 | 63071 |
| | Bieberer Straße 223 - Ende | 26 | 50 | 216 | 63071 |
| | Bieberer Straße 2 - 48 | 11 | 3 | 101 | 63065 |
| | Bieberer Straße 50 - 94 | 16 | 22 | 106 | 63065 |
| | Bieberer Straße 96 - 116 | 25 | 45 | 215 | 63071 |
| | Bieberer Straße 118 - 166 | 25 | 45 | 213 | 63071 |
| | Bieberer Straße 168 - 176 | 25 | 49 | 213 | 63071 |
| | Bieberer Straße 178 - 236 | 26 | 49 | 107 | 63071 |
| | Bieberer Straße 238 - 258 | 26 | 50 | 107 | 63071 |
| | Bieberer Straße 260 - Ende | 26 | 50 | 216 | 63071 |
| 633 | Biebernseeweg | 44 | 79 | 410 | 63075 |
| 305 | Bierbrauerweg | | | | |
| | Bierbrauerweg 1 - Ende | 26 | 50 | 216 | 63071 |
| | Bierbrauerweg 2 - Ende | 26 | 50 | 107 | 63071 |
| 306 | Bildstockstraße | 43 | 75 | 409 | 63075 |
| 157 | Birkenlohrstraße | | | | |
| | Birkenlohrstraße 1 - 21 | 24 | 43 | 215 | 63071 |
| | Birkenlohrstraße 21 A - 117 | 23 | 37 | 214 | 63069 |
| | Birkenlohrstraße 119 - Ende | 23 | 38 | 214 | 63069 |
| | Birkenlohrstraße 2 - 20 | 24 | 43 | 215 | 63071 |
| | Birkenlohrstraße 22 - 70 | 23 | 37 | 214 | 63069 |
| | Birkenlohrstraße 72 - Ende | 23 | 38 | 214 | 63069 |
| 647 | Birnenweg | 44 | 76 | 410 | 63075 |

| Str.-Nr. | Straße | Stat. Bezirk | Wahl- bezirk | Stadtteil | PLZ |
|----------|--------------------------------|-----------------|-----------------|-----------|-------|
| 628 | Bischofsheimer Weg | | | | |
| | Bischofsheimer Weg 1 - 55 C | 42 | 68 | 408 | 63075 |
| | Bischofsheimer Weg 57 - Ende | 44 | 79 | 410 | 63075 |
| | Bischofsheimer Weg 2 - 34 | 42 | 68 | 408 | 63075 |
| | Bischofsheimer Weg 36 - Ende | 44 | 79 | 410 | 63075 |
| 022 | Bismarckstraße | | | | |
| | Bismarckstraße 1 - 45 | 16 | 22 | 106 | 63065 |
| | Bismarckstraße 47 - 93 | 12 | 6 | 101 | 63065 |
| | Bismarckstraße 95 - 145 | 12 | 5 | 101 | 63065 |
| | Bismarckstraße 147 - 177 | 15 | 17 | 101 | 63067 |
| | Bismarckstraße 179 - Ende | 15 | 17 | 105 | 63067 |
| | Bismarckstraße 2 - 42 | 16 | 22 | 106 | 63065 |
| | Bismarckstraße 44 - 58 | 16 | 6 | 106 | 63065 |
| | Bismarckstraße 60 - 100 | 12 | 6 | 101 | 63065 |
| | Bismarckstraße 102 - 148 | 12 | 5 | 101 | 63065 |
| | Bismarckstraße 150 - 190 | 15 | 17 | 101 | 63067 |
| | Bismarckstraße 192 - Ende | 15 | 17 | 105 | 63067 |
| 023 | Bleichstraße | | | | |
| | Bleichstraße 1 - 27 | 12 | 4 | 101 | 63065 |
| | Bleichstraße 29 - 73 | 12 | 6 | 101 | 63065 |
| | Bleichstraße 75 - Ende | 16 | 22 | 106 | 63065 |
| | Bleichstraße 2 - 32 | 12 | 4 | 101 | 63065 |
| | Bleichstraße 34 - 62 | 12 | 6 | 101 | 63065 |
| | Bleichstraße 64 - Ende | 16 | 22 | 106 | 63065 |
| 094 | Blücherstraße | | | | |
| | Blücherstraße 1 - Ende | 24 | 41 | 213 | 63071 |
| | Blücherstraße 2 - Ende | 25 | 41 | 213 | 63071 |
| 142 | Blumenstraße | | | | |
| | Blumenstraße 1 - 41 | 22 | 27 | 211 | 63069 |
| | Blumenstraße 43 - Ende | 22 | 30 | 211 | 63069 |
| | Blumenstraße 2 - 20 A | 22 | 27 | 211 | 63069 |
| | Blumenstraße 22 - Ende | 22 | 30 | 211 | 63069 |
| 259 | Böhmerwaldweg | 31 | 52 | 318 | 63069 |
| 822 | Bootspromenade | 14 | 7 | 103 | 63067 |
| 367 | Boschweg | 26 | 50 | 107 | 63071 |
| 246 | Brahmsstraße | 22 | 28 | 214 | 63069 |
| 397 | Brandenburger Straße | | | | |
| | Brandenburger Straße 1 - 15 | 43 | 70 | 409 | 63075 |
| | Brandenburger Straße 17 - Ende | 43 | 69 | 409 | 63075 |
| | Brandenburger Straße 2 - 16 | 43 | 70 | 409 | 63075 |
| | Brandenburger Straße 18 - Ende | 43 | 69 | 409 | 63075 |
| 116 | Brandsbornstraße | 21 | 23 | 211 | 63069 |
| 515 | Bregenzer Straße | 33 | 59 | 321 | 63073 |
| 601 | Breite Straße | 44 | 76 | 410 | 63075 |
| 517 | Bremer Straße | | | | |
| | Bremer Straße 1 - 67 | 33 | 64 | 321 | 63073 |
| | Bremer Straße 69 - Ende | 33 | 63 | 321 | 63073 |
| | Bremer Straße 2 - 66 | 33 | 64 | 321 | 63073 |
| | Bremer Straße 68 - Ende | 33 | 63 | 321 | 63073 |
| 358 | Brielsweg | 41 | 67 | 107 | 63075 |
| 155 | Brinkstraße | | | | |
| | Brinkstraße 1 - 29 | 21 | 26 | 214 | 63069 |
| | Brinkstraße 31 - 65 | 22 | 26 | 214 | 63069 |
| | Brinkstraße 67 - Ende | 22 | 29 | 214 | 63069 |
| | Brinkstraße 2 - 38 | 23 | 26 | 214 | 63069 |
| | Brinkstraße 40 - Ende | 23 | 29 | 214 | 63069 |
| 322 | Brockmannstraße | 41 | 67 | 107 | 63075 |

| Str.-Nr. | Straße | Stat. Bezirk | Wahl- bezirk | Stadtteil | PLZ |
|----------|-------------------------------|-----------------|-----------------|-----------|-------|
| 505 | Brückenstraße | | | | |
| | Brückenstraße 1 - 7 | 33 | 61 | 321 | 63073 |
| | Brückenstraße 9 - Ende | 33 | 64 | 321 | 63073 |
| | Brückenstraße 2 - 10 | 33 | 61 | 321 | 63073 |
| | Brückenstraße 12 - Ende | 33 | 64 | 321 | 63073 |
| 158 | Brüder-Grimm-Straße | | | | |
| | Brüder-Grimm-Straße 1 - 61 | 23 | 37 | 214 | 63069 |
| | Brüder-Grimm-Straße 63 - Ende | 23 | 38 | 214 | 63069 |
| | Brüder-Grimm-Straße 2 - 36 | 23 | 37 | 214 | 63069 |
| | Brüder-Grimm-Straße 38 - Ende | 23 | 38 | 214 | 63069 |
| 806 | Brüsseler Platz | 14 | 12 | 102 | 63067 |
| 134 | Brunnenweg | | | | |
| | Brunnenweg 1 - 75 | 32 | 55 | 320 | 63071 |
| | Brunnenweg 77 - 85 | 32 | 54 | 320 | 63071 |
| | Brunnenweg 87 - Ende | 32 | 56 | 320 | 63071 |
| | Brunnenweg 2 - 82 | 32 | 55 | 320 | 63071 |
| | Brunnenweg 84 - 156 | 32 | 56 | 320 | 63071 |
| | Brunnenweg 158 - 196 | 32 | 54 | 320 | 63071 |
| | Brunnenweg 198 - Ende | 26 | 49 | 320 | 63071 |
| 591 | Buchenweg | | | | |
| | Buchenweg 1 - 7 | 33 | 65 | 321 | 63073 |
| | Buchenweg 9 - Ende | 33 | 66 | 321 | 63073 |
| | Buchenweg 2 - Ende | 33 | 65 | 321 | 63073 |
| 103 | Buchhügelallee | | | | |
| | Buchhügelallee 1 - 81 | 24 | 42 | 215 | 63071 |
| | Buchhügelallee 83 - Ende | 32 | 54 | 215 | 63071 |
| | Buchhügelallee 2 - 28 | 24 | 42 | 215 | 63071 |
| | Buchhügelallee 30 - 398 | 25 | 54 | 215 | 63071 |
| | Buchhügelallee 400 - Ende | 25 | 54 | 215 | 63071 |
| 106 | Buchrainweg | | | | |
| | Buchrainweg 1 - 43 | 21 | 23 | 211 | 63069 |
| | Buchrainweg 45 - 47 | 21 | 27 | 211 | 63069 |
| | Buchrainweg 49 - 87 | 22 | 27 | 211 | 63069 |
| | Buchrainweg 89 - Ende | 22 | 30 | 211 | 63069 |
| | Buchrainweg 2 - 40 | 21 | 23 | 211 | 63069 |
| | Buchrainweg 42 - 72 | 22 | 27 | 211 | 63069 |
| | Buchrainweg 74 - Ende | 22 | 30 | 211 | 63069 |
| 804 | Budapester Straße | 14 | 12 | 102 | 63067 |
| 224 | Buddenstraße | 23 | 37 | 214 | 63069 |
| 602 | Bürgeler Straße | | | | |
| | Bürgeler Straße 1 - 31 | 44 | 77 | 410 | 63075 |
| | Bürgeler Straße 33 - Ende | 44 | 76 | 410 | 63075 |
| | Bürgeler Straße 2 - 50 | 44 | 77 | 410 | 63075 |
| | Bürgeler Straße 52 - Ende | 44 | 78 | 410 | 63075 |
| 307 | Bürgerplatz | 43 | 75 | 409 | 63075 |
| 308 | Bürgerstraße | 43 | 75 | 409 | 63075 |
| C | | | | | |
| 586 | Carl-Legien-Straße | 33 | 65 | 321 | 63073 |
| 186 | Carl-Maria-von-Weber-Straße | 22 | 29 | 214 | 63069 |
| 272 | Carl-von-Ossietzky-Weg | 22 | 31 | 217 | 63069 |
| 063 | Christian-Pless-Straße | 23 | 35 | 212 | 63069 |
| 622 | Clara-Grein-Straße | 44 | 79 | 410 | 63075 |
| 377 | Cronberger Straße | 43 | 73 | 409 | 63075 |
| D | | | | | |
| 266 | Dag-Hammarskjöld-Platz | 32 | 55 | 320 | 63071 |
| 906 | Dahlienweg | 41 | 67 | 408 | 63075 |
| 365 | Daimlerstraße | 26 | 50 | 107 | 63071 |

| Str.-Nr. | Straße | Stat. Bezirk | Wahl- bezirk | Stadtteil | PLZ |
|----------|---------------------------------|-----------------|-----------------|-----------|-------|
| 356 | Danziger Straße | 41 | 67 | 107 | 63075 |
| 100 | Darmstädter Straße | 21 | 24 | 212 | 63069 |
| 141 | Dickstraße | | | | |
| | Dickstraße 1 - Ende | 21 | 27 | 211 | 63069 |
| | Dickstraße 2 - Ende | 22 | 27 | 211 | 63069 |
| 234 | Dielmannstraße | 22 | 30 | 211 | 63069 |
| 312 | Dieselstraße | 26 | 50 | 107 | 63071 |
| 534 | Dietesheimer Straße | | | | |
| | Dietesheimer Straße 1 - Ende | 33 | 61 | 321 | 63073 |
| | Dietesheimer Straße 2 - 62 | 33 | 61 | 321 | 63073 |
| | Dietesheimer Straße 64 - Ende | 33 | 62 | 321 | 63073 |
| 933 | Dietrich-Bonhöffer-Straße | 43 | 73 | 409 | 63075 |
| 089 | Dietzenbacher Straße | | | | |
| | Dietzenbacher Straße 1 - Ende | 31 | 51 | 318 | 63069 |
| | Dietzenbacher Straße 2 - 110 | 31 | 51 | 319 | 63069 |
| | Dietzenbacher Straße 112 - 158 | 32 | 51 | 318 | 63069 |
| | Dietzenbacher Straße 160 - Ende | 32 | 51 | 320 | 63069 |
| 611 | Dörnigheimer Straße | 44 | 76 | 410 | 63075 |
| 055 | Domstraße | 13 | 11 | 104 | 63067 |
| 245 | Donauweg | 32 | 54 | 320 | 63071 |
| 619 | Dornbergerstraße | 44 | 77 | 410 | 63075 |
| 160 | Dornbuschstraße | 24 | 43 | 215 | 63071 |
| 831 | D' Orville-Park | 11 | 2 | 101 | 63065 |
| 915 | Dr.-Georg-Volk-Weg | 41 | 67 | 408 | 63075 |
| 909 | Dr.-Karl-Reiß-Weg | 41 | 67 | 408 | 63075 |
| 216 | Dr.-Köhler-Straße | 21 | 23 | 211 | 63069 |
| 215 | Dr.-Rebentisch-Straße | 21 | 23 | 211 | 63069 |
| 911 | Dr.-Rosa-Goldschmidt-Straße | 41 | 67 | 408 | 63075 |
| 109 | Dreieichring | 15 | 16 | 105 | 63067 |
| 288 | Dreiherrnsteinweg | | | | |
| | Dreiherrnsteinweg 1 - Ende | 32 | 55 | 319 | 63069 |
| | Dreiherrnsteinweg 2 - Ende | 32 | 55 | 318 | 63069 |
| E | | | | | |
| 239 | Eberhard-von-Rochow-Straße | 31 | 51 | 319 | 63069 |
| 283 | Ebsenweg | | | | |
| | Ebsenweg 1 - 19 | 22 | 34 | 217 | 63069 |
| | Ebsenweg 21 - 59 | 22 | 52 | 217 | 63069 |
| | Ebsenweg 61 - Ende | 31 | 52 | 318 | 63069 |
| | Ebsenweg 2 - 20 | 22 | 34 | 217 | 63069 |
| | Ebsenweg 22 - 40 | 22 | 52 | 217 | 63069 |
| | Ebsenweg 42 - Ende | 31 | 52 | 318 | 63069 |
| 928 | Edel-Gasch-Straße | 43 | 73 | 409 | 63075 |
| 621 | Edelsheimerstraße | 44 | 77 | 410 | 63075 |
| 643 | Edith-Stein-Straße | 44 | 79 | 410 | 63075 |
| 359 | Eduard-Oehler-Straße | 41 | 67 | 107 | 63075 |
| 907 | Efeuweg | 41 | 67 | 408 | 63075 |
| 267 | Egerländer Straße | 22 | 33 | 217 | 63069 |
| 087 | Eginhardstraße | 25 | 44 | 213 | 63071 |
| 335 | Eibenweg | 41 | 67 | 408 | 63075 |
| 908 | Eichenallee | 41 | 67 | 408 | 63075 |
| 251 | Eichwaldweg | 31 | 52 | 318 | 63069 |
| 257 | Eifelweg | 31 | 52 | 318 | 63069 |
| 078 | Eigenheimstraße | 25 | 46 | 215 | 63071 |
| 221 | Elbestraße | 32 | 54 | 321 | 63071 |

| Str.-Nr. | Straße | Stat. Bezirk | Wahl- bezirk | Stadtteil | PLZ |
|----------|-------------------------------|-----------------|-----------------|-----------|-------|
| 125 | Elisabethenstraße | | | | |
| | Elisabethenstraße 1 - Ende | 24 | 47 | 215 | 63071 |
| | Elisabethenstraße 2 - Ende | 25 | 47 | 215 | 63071 |
| 829 | Elisabeth-Selbert-Steg | 14 | 7 | 103 | 63067 |
| 081 | Ellenbogengasse | 15 | 15 | 101 | 63067 |
| 642 | Elsa-Brändström-Straße | 44 | 79 | 410 | 63075 |
| 227 | Elsaweg | 32 | 56 | 320 | 63071 |
| 644 | Else-Sterne-Roth-Straße | 44 | 79 | 410 | 63075 |
| 564 | Emdener Straße | 33 | 62 | 321 | 63073 |
| 130 | Emmastraße | 25 | 44 | 213 | 63071 |
| 309 | Engelsgässchen | 43 | 71 | 409 | 63075 |
| 630 | Enkheimer Straße | 44 | 76 | 410 | 63075 |
| 378 | Eppsteiner Straße | 43 | 73 | 409 | 63075 |
| 228 | Erfaweg | 32 | 54 | 320 | 63071 |
| 573 | Erich-Ollenhauer-Straße | 33 | 60 | 321 | 63073 |
| 136 | Erlenbruchstraße | 24 | 43 | 215 | 63071 |
| 199 | Ermlandweg | 31 | 53 | 319 | 63069 |
| 800 | Ernst-Griesheimer-Platz | 24 | 43 | 215 | 63071 |
| 238 | Eschstraße | 22 | 32 | 217 | 63069 |
| 177 | Eupener Straße | 23 | 38 | 214 | 63069 |
| 290 | Europaplatz | 22 | 34 | 217 | 63069 |
| F | | | | | |
| 175 | Fachackerweg | 14 | 12 | 102 | 63067 |
| 311 | Falltorstraße | 43 | 72 | 409 | 63075 |
| 603 | Fechenheimer Straße | 44 | 76 | 410 | 63075 |
| 255 | Feldbergweg | 31 | 52 | 318 | 63069 |
| 021 | Feldstraße | | | | |
| | Feldstraße 1 - 51 | 24 | 39 | 213 | 63071 |
| | Feldstraße 53 - 93 A | 24 | 40 | 213 | 63071 |
| | Feldstraße 95 - Ende | 25 | 44 | 213 | 63071 |
| | Feldstraße 2 - 54 | 24 | 39 | 213 | 63071 |
| | Feldstraße 56 - 90 | 24 | 40 | 213 | 63071 |
| | Feldstraße 92 - Ende | 25 | 44 | 213 | 63071 |
| 168 | Felix-Mendelssohn-Straße | 22 | 29 | 217 | 63069 |
| 587 | Ferdinand-Porsche-Straße | 33 | 65 | 321 | 63073 |
| 563 | Feuerwehrplatz | 33 | 61 | 321 | 63073 |
| 373 | Fichtestraße | 26 | 49 | 216 | 63071 |
| 143 | Finkenstraße | 22 | 27 | 211 | 63069 |
| 605 | Fischergasse | 44 | 76 | 410 | 63075 |
| 510 | Flurstraße | | | | |
| | Flurstraße 1 - 33 | 33 | 61 | 321 | 63073 |
| | Flurstraße 35 - Ende | 33 | 58 | 321 | 63073 |
| | Flurstraße 2 - 36 | 33 | 61 | 321 | 63073 |
| | Flurstraße 38 - Ende | 33 | 58 | 321 | 63073 |
| 073 | Flutstraße | 25 | 44 | 213 | 63071 |
| 313 | Frankenstraße | 43 | 73 | 409 | 63075 |
| 040 | Frankfurter Straße | | | | |
| | Frankfurter Straße 1 - 49 | 11 | 3 | 101 | 63065 |
| | Frankfurter Straße 51 - 95 | 15 | 15 | 101 | 63067 |
| | Frankfurter Straße 97 - 115 | 15 | 15 | 105 | 63067 |
| | Frankfurter Straße 117 - 147 | 15 | 16 | 105 | 63067 |
| | Frankfurter Straße 149 - Ende | 15 | 13 | 105 | 63067 |
| | Frankfurter Straße 2 - 52 | 12 | 3 | 101 | 63065 |
| | Frankfurter Straße 54 - 92 | 15 | 15 | 101 | 63067 |
| | Frankfurter Straße 94 - 108 | 15 | 15 | 105 | 63067 |
| | Frankfurter Straße 110 - Ende | 15 | 16 | 105 | 63067 |

| Str.-Nr. | Straße | Stat. Bezirk | Wahl- bezirk | Stadtteil | PLZ |
|----------|---------------------------------|-----------------|-----------------|-----------|-------|
| 211 | Franz-Liszt-Straße | 22 | 28 | 214 | 63069 |
| 042 | Französisches Gässchen | 11 | 2 | 101 | 63065 |
| 353 | Frauhohlwiesenweg | 41 | 67 | 107 | 63075 |
| 189 | Freiherr-vom-Stein-Straße | 24 | 41 | 213 | 63071 |
| 207 | Freiligrathstraße | 32 | 55 | 320 | 63071 |
| 077 | Friedensstraße | | | | |
| | Friedensstraße 1 - 37 | 24 | 39 | 213 | 63071 |
| | Friedensstraße 39 - 75 | 24 | 40 | 213 | 63071 |
| | Friedensstraße 77 - 85 | 24 | 41 | 213 | 63071 |
| | Friedensstraße 87 - Ende | 25 | 41 | 213 | 63071 |
| | Friedensstraße 2 - 42 | 24 | 39 | 213 | 63071 |
| | Friedensstraße 44 - 78 | 24 | 40 | 213 | 63071 |
| | Friedensstraße 80 - 112 | 24 | 41 | 213 | 63071 |
| | Friedensstraße 114 - Ende | 25 | 45 | 213 | 63071 |
| 016 | Friedhofstraße | 16 | 21 | 106 | 63065 |
| 111 | Friedrichsring | | | | |
| | Friedrichsring 1 - 37 | 23 | 37 | 212 | 63069 |
| | Friedrichsring 39 | 23 | 37 | 214 | 63069 |
| | Friedrichsring 41 - Ende | 23 | 37 | 212 | 63069 |
| | Friedrichsring 2 - Ende | 23 | 37 | 214 | 63069 |
| 075 | Friedrichstraße | 12 | 6 | 101 | 63065 |
| 411 | Friesenstraße | 43 | 73 | 409 | 63075 |
| 574 | Fritz-Erler-Straße | 33 | 60 | 321 | 63073 |
| 162 | Fritz-Remy-Straße | 32 | 54 | 320 | 63071 |
| 082 | Frühlingsaustraße | 21 | 26 | 214 | 63069 |
| 649 | Fuchsbau | 44 | 78 | 410 | 63075 |
| 280 | Fuldaweg | 32 | 55 | 320 | 63071 |
| G | | | | | |
| 122 | Gabelsbergerstraße | 23 | 37 | 212 | 63069 |
| 066 | Gartenfeldstraße | 24 | 39 | 213 | 63071 |
| 074 | Gartenstraße | 25 | 44 | 215 | 63071 |
| 370 | Gaußstraße | 26 | 50 | 216 | 63071 |
| 140 | Geishornstraße | 21 | 23 | 211 | 63069 |
| 034 | Geleitsstraße | | | | |
| | Geleitsstraße 1 - 55 | 12 | 4 | 101 | 63065 |
| | Geleitsstraße 57 - 91 | 15 | 18 | 101 | 63067 |
| | Geleitsstraße 93 - 113 | 15 | 17 | 105 | 63067 |
| | Geleitsstraße 115 - Ende | 15 | 16 | 105 | 63067 |
| | Geleitsstraße 2 - 48 | 12 | 4 | 101 | 63065 |
| | Geleitsstraße 50 - 58 | 15 | 5 | 101 | 63067 |
| | Geleitsstraße 60 - 80 | 15 | 18 | 101 | 63067 |
| | Geleitsstraße 82 - 102 | 15 | 18 | 105 | 63067 |
| | Geleitsstraße 104 - Ende | 15 | 16 | 105 | 63067 |
| 273 | Georg-Büchner-Weg | | | | |
| | Georg-Büchner-Weg 1 - Ende | 22 | 31 | 217 | 63069 |
| | Georg-Büchner-Weg 2 - Ende | 22 | 34 | 217 | 63069 |
| 217 | Georg-Oswald-May-Weg | 22 | 30 | 211 | 63069 |
| 015 | Gerberstraße | 16 | 21 | 106 | 63065 |
| 360 | Gerhard-Becker-Straße | | | | |
| | Gerhard-Becker-Straße 1 - 23 | 43 | 71 | 409 | 63075 |
| | Gerhard-Becker-Straße 25 - Ende | 43 | 69 | 409 | 63075 |
| | Gerhard-Becker-Straße 2 - Ende | 43 | 71 | 409 | 63075 |
| 188 | Gerhart-Hauptmann-Straße | 32 | 55 | 320 | 63071 |
| 514 | Germaniastraße | 33 | 62 | 321 | 63073 |
| 218 | Gersprenzweg | 32 | 54 | 320 | 63071 |
| 126 | Geschwister-Scholl-Straße | 25 | 47 | 215 | 63071 |
| 404 | Gießener Weg | 43 | 69 | 409 | 63075 |
| 910 | Ginsterweg | 41 | 67 | 408 | 63075 |

| Str.-Nr. | Straße | Stat. Bezirk | Wahl- bezirk | Stadtteil | PLZ |
|----------|---------------------------------|-----------------|-----------------|-----------|-------|
| 041 | Glockengasse | 11 | 2 | 101 | 63065 |
| 127 | Goerdelerstraße | | | | |
| | Goerdelerstraße 1 - 15 | 24 | 41 | 215 | 63071 |
| | Goerdelerstraße 17 - 91 | 25 | 47 | 215 | 63071 |
| | Goerdelerstraße 93 - Ende | 25 | 48 | 215 | 63071 |
| | Goerdelerstraße 2 - 26 | 24 | 41 | 215 | 63071 |
| | Goerdelerstraße 28 - 78 | 25 | 47 | 215 | 63071 |
| | Goerdelerstraße 80 - Ende | 25 | 48 | 215 | 63071 |
| 294 | Goetheplatz | 13 | 11 | 104 | 63067 |
| 107 | Goethering | | | | |
| | Goethering 1 - 7 | 14 | 14 | 104 | 63067 |
| | Goethering 9 - Ende | 14 | 12 | 104 | 63067 |
| | Goethering 2 - 14 | 14 | 14 | 102 | 63067 |
| | Goethering 16 - Ende | 14 | 12 | 102 | 63067 |
| 059 | Goethestraße | | | | |
| | Goethestraße 1 - 79 | 13 | 10 | 104 | 63067 |
| | Goethestraße 81 - Ende | 14 | 12 | 104 | 63067 |
| | Goethestraße 2 - 86 | 13 | 10 | 104 | 63067 |
| | Goethestraße 88 - Ende | 14 | 12 | 104 | 63067 |
| 500 | Goldbergstraße | 33 | 65 | 321 | 63073 |
| 416 | Gottfried-Schaidt-Straße | 43 | 71 | 409 | 63075 |
| 068 | Grabenstraße | 25 | 44 | 213 | 63071 |
| 253 | Gravenbruchweg | | | | |
| | Gravenbruchweg 1 - 41 A | 22 | 52 | 318 | 63069 |
| | Gravenbruchweg 43 - Ende | 31 | 52 | 318 | 63069 |
| | Gravenbruchweg 2 - Ende | 31 | 52 | 318 | 63069 |
| 526 | Grazer Straße | 33 | 59 | 321 | 63073 |
| 929 | Gretel-Maraldo-Straße | 43 | 73 | 409 | 63075 |
| 038 | Große Marktstraße | 12 | 4 | 101 | 63065 |
| 010 | Großer Biergrund | | | | |
| | Großer Biergrund 1 - 13 | 11 | 3 | 101 | 63065 |
| | Großer Biergrund 15 - Ende | 11 | 2 | 106 | 63065 |
| | Großer Biergrund 2 - 8 | 11 | 3 | 101 | 63065 |
| | Großer Biergrund 10 - Ende | 11 | 2 | 101 | 63065 |
| 028 | Groß-Hasenbach-Straße | | | | |
| | Groß-Hasenbach-Straße 1 - 35 | 12 | 5 | 101 | 63065 |
| | Groß-Hasenbach-Straße 37 - Ende | 12 | 4 | 101 | 63065 |
| | Groß-Hasenbach-Straße 2 - 40 | 12 | 5 | 101 | 63065 |
| | Groß-Hasenbach-Straße 42 - Ende | 12 | 4 | 101 | 63065 |
| 064 | Gustav-Adolf-Straße | 23 | 36 | 212 | 63069 |
| 580 | Gustav-Stresemann-Straße | 33 | 58 | 321 | 63073 |
| 133 | Gutenbergstraße | | | | |
| | Gutenbergstraße 1 - Ende | 23 | 37 | 214 | 63069 |
| | Gutenbergstraße 2 - 30 | 23 | 37 | 214 | 63069 |
| | Gutenbergstraße 32 - Ende | 21 | 37 | 214 | 63069 |
| 820 | Gutsche-Park | 14 | 7 | 103 | 63067 |
| H | | | | | |
| 284 | Habichtswaldweg | 32 | 53 | 318 | 63069 |
| 240 | Händelplatz | 22 | 31 | 217 | 63069 |
| 137 | Hafen | 14 | 7 | 103 | 63067 |
| 813 | Hafenallee | 14 | 7 | 103 | 63067 |
| 814 | Hafenplatz | 14 | 7 | 103 | 63067 |
| 152 | Hafeninsel | 14 | 7 | 103 | 63067 |
| 815 | Hafentreppe | 14 | 7 | 103 | 63067 |
| 278 | Hainbachweg | 32 | 54 | 320 | 63071 |
| 231 | Hainerweg | 24 | 43 | 215 | 63071 |
| 567 | Hainstädter Straße | 33 | 59 | 321 | 63073 |

| Str.-Nr. | Straße | Stat. Bezirk | Wahl- bezirk | Stadtteil | PLZ |
|----------|--------------------------------------|-----------------|-----------------|-----------|-------|
| 537 | Hamburger Straße | 33 | 58 | 321 | 63073 |
| 381 | Hanauer Straße | | | | |
| | Hanauer Straße 1 - 401 | 41 | 73 | 409 | 63075 |
| | Hanauer Straße 403 - Ende | 43 | 73 | 409 | 63075 |
| | Hanauer Straße 2 - 298 | 43 | 73 | 409 | 63075 |
| | Hanauer Straße 300 - 404 A | 41 | 73 | 409 | 63075 |
| | Hanauer Straße 406 - Ende | 43 | 73 | 409 | 63075 |
| 531 | Harrasweg | 33 | 63 | 321 | 63073 |
| 811 | Hartmannstraße | 32 | 38 | 215 | 63071 |
| 204 | Hauffstraße | 23 | 38 | 214 | 63071 |
| 149 | Haydnstraße | | | | |
| | Haydnstraße 1 - 19 | 23 | 38 | 214 | 63069 |
| | Haydnstraße 21 - Ende | 21 | 38 | 214 | 63069 |
| | Haydnstraße 2 - 26 | 23 | 38 | 214 | 63069 |
| | Haydnstraße 28 - Ende | 22 | 26 | 214 | 63069 |
| 072 | Hebestraße | 16 | 21 | 106 | 63065 |
| 912 | Heckenpfad | 41 | 67 | 408 | 63075 |
| 070 | Heinrich-Heine-Straße | | | | |
| | Heinrich-Heine-Straße 1 - 15 | 25 | 46 | 215 | 63071 |
| | Heinrich-Heine-Straße 17 - Ende | 25 | 47 | 215 | 63071 |
| | Heinrich-Heine-Straße 2 - 12 | 25 | 46 | 215 | 63071 |
| | Heinrich-Heine-Straße 14 - Ende | 25 | 47 | 215 | 63071 |
| 584 | Heinrich-Krumm-Straße | 33 | 65 | 321 | 63073 |
| 053 | Helene-Mayer-Straße | 21 | 23 | 211 | 63069 |
| 549 | Herderstraße | 33 | 61 | 321 | 63073 |
| 233 | Hergenröderstraße | 22 | 30 | 211 | 63069 |
| 250 | Hermann-Löns-Straße | 23 | 38 | 214 | 63069 |
| 017 | Hermann-Steinhäuser-Straße | | | | |
| | Hermann-Steinhäuser-Straße 1 - Ende | 16 | 20 | 106 | 63065 |
| | Hermann-Steinhäuser-Straße 2 - 2 C | 16 | 20 | 106 | 63065 |
| | Hermann-Steinhäuser-Straße 4 - 20 | 16 | 19 | 106 | 63065 |
| | Hermann-Steinhäuser-Straße 22 - Ende | 16 | 20 | 106 | 63065 |
| 119 | Hermannstraße | | | | |
| | Hermannstraße 1 - 17 | 23 | 35 | 212 | 63069 |
| | Hermannstraße 19 - Ende | 21 | 24 | 212 | 63069 |
| | Hermannstraße 2 - 16 | 23 | 35 | 212 | 63069 |
| | Hermannstraße 18 - Ende | 21 | 24 | 212 | 63069 |
| 172 | Herrnrainweg | 14 | 12 | 102 | 63067 |
| 045 | Herrnstraße | | | | |
| | Herrnstraße 1 - 17 | 12 | 4 | 101 | 63065 |
| | Herrnstraße 19 - 57 | 11 | 3 | 101 | 63065 |
| | Herrnstraße 59 - Ende | 11 | 2 | 101 | 63065 |
| | Herrnstraße 2 - 28 | 12 | 4 | 101 | 63065 |
| | Herrnstraße 30 - 58 | 11 | 3 | 101 | 63065 |
| | Herrnstraße 60 - Ende | 11 | 2 | 101 | 63065 |
| 366 | Hertzweg | 26 | 50 | 107 | 63071 |
| 209 | Herzogstraße | 25 | 45 | 213 | 63071 |
| 316 | Hesselbuschstraße | 43 | 73 | 409 | 63075 |
| 083 | Hessenring | | | | |
| | Hessenring 1 - 25 | 24 | 42 | 215 | 63071 |
| | Hessenring 27 - Ende | 24 | 40 | 215 | 63071 |
| | Hessenring 2 - 32 | 24 | 42 | 213 | 63071 |
| | Hessenring 34 - Ende | 24 | 40 | 213 | 63071 |
| 317 | Hessenstraße | 43 | 72 | 409 | 63075 |

| Str.-Nr. | Straße | Stat. Bezirk | Wahl- bezirk | Stadtteil | PLZ |
|----------|------------------------------|-----------------|-----------------|-----------|-------|
| 348 | Heusenstammer Weg | | | | |
| | Heusenstammer Weg 1 - 105 | 26 | 50 | 216 | 63071 |
| | Heusenstammer Weg 107 - Ende | 26 | 49 | 216 | 63071 |
| | Heusenstammer Weg 2 - 62 | 26 | 50 | 216 | 63071 |
| | Heusenstammer Weg 64 - 98 | 26 | 50 | 216 | 63071 |
| | Heusenstammer Weg 100 - 298 | 33 | 57 | 321 | 63071 |
| | Heusenstammer Weg 300 - 320 | 33 | 60 | 321 | 63071 |
| | Heusenstammer Weg 322 - 398 | 33 | 63 | 321 | 63071 |
| | Heusenstammer Weg 400 - Ende | 33 | 49 | 320 | 63071 |
| 037 | Hintergasse | 12 | 4 | 101 | 63065 |
| 247 | Hinterwaldweg | 31 | 52 | 318 | 63069 |
| 631 | Hochstädter Straße | 44 | 76 | 410 | 63075 |
| 521 | Hochstraße | 33 | 58 | 321 | 63073 |
| 374 | Hölderlinstraße | 26 | 49 | 216 | 63071 |
| 607 | Hofstraße | 44 | 76 | 410 | 63075 |
| 118 | Hohe Straße | | | | |
| | Hohe Straße 1 - 21 | 21 | 24 | 212 | 63069 |
| | Hohe Straße 23 - Ende | 21 | 25 | 212 | 63069 |
| | Hohe Straße 2 - 24 | 21 | 24 | 212 | 63069 |
| | Hohe Straße 26 - Ende | 21 | 25 | 212 | 63069 |
| 512 | Holzriesenweg | 33 | 65 | 321 | 63073 |
| 032 | Hospitalstraße | | | | |
| | Hospitalstraße 1 - 15 | 12 | 5 | 101 | 63065 |
| | Hospitalstraße 17 - Ende | 15 | 5 | 101 | 63067 |
| | Hospitalstraße 2 - 18 | 12 | 5 | 101 | 63065 |
| | Hospitalstraße 20 - Ende | 15 | 5 | 101 | 63067 |
| 006 | Hugenottenplatz | 11 | 3 | 101 | 63065 |
| 275 | Hugo-Eberhardt-Weg | 22 | 33 | 217 | 63069 |
| 179 | Hugo-Wolf-Straße | 22 | 34 | 217 | 63069 |
| 156 | Humboldtstraße | | | | |
| | Humboldtstraße 1 - 23 | 24 | 43 | 215 | 63071 |
| | Humboldtstraße 25 - Ende | 23 | 38 | 214 | 63069 |
| | Humboldtstraße 2 - 20 | 24 | 43 | 215 | 63071 |
| | Humboldtstraße 22 - Ende | 23 | 38 | 214 | 63069 |
| 244 | Humperdinckstraße | 22 | 29 | 217 | 63069 |
| 261 | Hunsrückweg | 31 | 52 | 318 | 63069 |
| I | | | | | |
| 503 | Im Birkengrund | 33 | 63 | 321 | 63073 |
| 318 | Im Eschig | 41 | 67 | 107 | 63075 |
| 913 | Im Flieder | 41 | 67 | 408 | 63075 |
| 529 | Im Frankfurter Grund | 33 | 58 | 321 | 63073 |
| 632 | Im Gartenfeld | 42 | 68 | 408 | 63075 |
| 635 | Im Gartenrain | 44 | 79 | 410 | 63075 |
| 314 | Im großen Ahl | 41 | 67 | 107 | 63075 |
| 914 | Im Grünen Grund | 41 | 67 | 408 | 63075 |
| 650 | Im Hain | 44 | 78 | 410 | 63075 |
| 636 | Im Mittelfeld | | | | |
| | Im Mittelfeld 1 - 27 | 44 | 77 | 410 | 63075 |
| | Im Mittelfeld 29 - Ende | 44 | 78 | 410 | 63075 |
| | Im Mittelfeld 2 - 58 | 44 | 77 | 410 | 63075 |
| | Im Mittelfeld 60 - Ende | 44 | 78 | 410 | 63075 |
| 525 | In den Bruchgärten | 33 | 64 | 321 | 63073 |
| 826 | In den Dünen | 14 | 7 | 103 | 63067 |
| 528 | In den Lindengärten | 33 | 61 | 321 | 63073 |
| 646 | In den Obstgärten | 44 | 76 | 410 | 63075 |
| 655 | In den Rosengärten | 44 | 76 | 410 | 63075 |
| 645 | In den Tannen | 44 | 79 | 410 | 63075 |

| Str.-Nr. | Straße | Stat. Bezirk | Wahl- bezirk | Stadtteil | PLZ |
|----------|-----------------------------|-----------------|-----------------|-----------|-------|
| 654 | In den Weingärten | 44 | 76 | 410 | 63075 |
| 132 | In der Kalkwiese | 44 | 21 | 107 | 63075 |
| 639 | In der Tränk | 44 | 76 | 410 | 63075 |
| 556 | Innsbrucker Straße | 33 | 59 | 321 | 63073 |
| 092 | Isenburgring | 21 | 23 | 211 | 63069 |
| J | | | | | |
| 588 | Jacob-Mönch-Straße | 33 | 65 | 321 | 63073 |
| 263 | Jacques-Offenbach-Straße | 22 | 33 | 217 | 63069 |
| 320 | Jahnstraße | | | | |
| | Jahnstraße 1 - 55 | 43 | 72 | 409 | 63075 |
| | Jahnstraße 57 - Ende | 43 | 73 | 409 | 63075 |
| | Jahnstraße 2 - 50 | 43 | 72 | 409 | 63075 |
| | Jahnstraße 52 - Ende | 43 | 73 | 409 | 63075 |
| 817 | Jean-Weipert-Straße | 14 | 7 | 103 | 63067 |
| 268 | Johann-Strauss-Weg | | | | |
| | Johann-Strauss-Weg 1 - 5 | 22 | 32 | 217 | 63069 |
| | Johann-Strauss-Weg 7 - Ende | 22 | 33 | 217 | 63069 |
| | Johann-Strauss-Weg 2 - 6 | 22 | 32 | 217 | 63069 |
| | Johann-Strauss-Weg 8 - Ende | 22 | 33 | 217 | 63069 |
| 096 | Johannes-Morhart-Straße | 13 | 10 | 104 | 63067 |
| 265 | John-F.-Kennedy-Promenade | 22 | 33 | 217 | 63069 |
| 222 | Jossaweg | 32 | 54 | 320 | 63071 |
| 707 | Julie-Heraeus-Straße | 33 | 59 | 321 | 63073 |
| 193 | Julius-Leber-Straße | 25 | 48 | 215 | 63071 |
| K | | | | | |
| 225 | Kahlweg | 32 | 56 | 320 | 63071 |
| 809 | Kaiserleipromenade | 14 | 12 | 102 | 63067 |
| 176 | Kaiserleistraße | 14 | 12 | 102 | 63067 |
| 030 | Kaiserstraße | | | | |
| | Kaiserstraße 1 - 35 | 12 | 5 | 101 | 63065 |
| | Kaiserstraße 37 - 53 | 12 | 4 | 101 | 63065 |
| | Kaiserstraße 55 - 61 | 12 | 3 | 101 | 63065 |
| | Kaiserstraße 63 - 77 | 11 | 3 | 101 | 63065 |
| | Kaiserstraße 79 - Ende | 11 | 1 | 101 | 63065 |
| | Kaiserstraße 2 - 52 | 15 | 5 | 101 | 63065 |
| | Kaiserstraße 54 - 70 | 15 | 3 | 101 | 63065 |
| | Kaiserstraße 72 - Ende | 13 | 1 | 104 | 63065 |
| 114 | Kantstraße | | | | |
| | Kantstraße 1 - Ende | 15 | 13 | 105 | 63067 |
| | Kantstraße 2 - 16 | 15 | 14 | 105 | 63067 |
| | Kantstraße 18 - Ende | 15 | 13 | 105 | 63067 |
| 169 | Karl-Carstens-Platz | 13 | 11 | 104 | 63067 |
| 276 | Karl-Ferdinand-Becker-Weg | 22 | 33 | 217 | 63069 |
| 419 | Karl-Herdt-Weg | | | | |
| | Karl-Herdt-Weg 1 - 49 | 41 | 67 | 107 | 63075 |
| | Karl-Herdt-Weg 51 - 199 | 41 | 73 | 409 | 63075 |
| | Karl-Herdt-Weg 201 - 405 | 43 | 73 | 409 | 63075 |
| | Karl-Herdt-Weg 407 - Ende | 41 | 73 | 409 | 63075 |
| | Karl-Herdt-Weg 2 - 100 | 41 | 67 | 107 | 63075 |
| | Karl-Herdt-Weg 102 - 200 | 41 | 73 | 409 | 63075 |
| | Karl-Herdt-Weg 202 - Ende | 43 | 73 | 409 | 63075 |
| 638 | Karl-Nahrgang-Weg | 44 | 78 | 410 | 63075 |

| Str.-Nr. | Straße | Stat. Bezirk | Wahl- bezirk | Stadtteil | PLZ |
|----------|----------------------------|-----------------|-----------------|-----------|-------|
| 013 | Karlstraße | | | | |
| | Karlstraße 1 - 45 | 16 | 22 | 106 | 63065 |
| | Karlstraße 47 - 63 | 16 | 3 | 106 | 63065 |
| | Karlstraße 65 - Ende | 16 | 2 | 106 | 63065 |
| | Karlstraße 2 - 44 | 12 | 22 | 101 | 63065 |
| | Karlstraße 46 - 60 | 11 | 3 | 106 | 63065 |
| | Karlstraße 62 - 84 | 11 | 2 | 106 | 63065 |
| | Karlstraße 86 - Ende | 11 | 2 | 101 | 63065 |
| 321 | Karolingerstraße | 43 | 72 | 409 | 63075 |
| 024 | Kasernenstraße | 16 | 22 | 106 | 63065 |
| 832 | Kaufungerwaldweg | 31 | 52 | 318 | 63069 |
| 927 | Kastanienstraße | 41 | 67 | 408 | 63075 |
| 354 | Kekuléstraße | 41 | 67 | 107 | 63075 |
| 319 | Kettelerstraße | | | | |
| | Kettelerstraße 1 - 37 | 43 | 74 | 409 | 63075 |
| | Kettelerstraße 39 - 57 | 43 | 73 | 409 | 63075 |
| | Kettelerstraße 59 - Ende | 16 | 21 | 107 | 63075 |
| | Kettelerstraße 2 - 34 | 43 | 74 | 409 | 63075 |
| | Kettelerstraße 36 - 52 | 43 | 73 | 409 | 63075 |
| | Kettelerstraße 54 - 96 | 41 | 73 | 409 | 63075 |
| | Kettelerstraße 98 - Ende | 41 | 73 | 107 | 63075 |
| 164 | Kinzigweg | 32 | 55 | 320 | 63071 |
| 044 | Kirchgasse | 11 | 2 | 101 | 63065 |
| 593 | Kleewasem | 33 | 66 | 321 | 63073 |
| 293 | Kleine Bleiche | 12 | 5 | 101 | 63065 |
| 036 | Kleine Marktstraße | 12 | 4 | 101 | 63065 |
| 009 | Kleiner Biergrund | 11 | 3 | 101 | 63065 |
| 637 | Kleines Gässchen | 44 | 76 | 410 | 63075 |
| 091 | Klingsporstraße | | | | |
| | Klingsporstraße 1 - 37 | 15 | 14 | 105 | 63067 |
| | Klingsporstraße 39 - Ende | 15 | 13 | 105 | 63067 |
| | Klingsporstraße 2 - 42 | 15 | 14 | 105 | 63067 |
| | Klingsporstraße 44 - Ende | 15 | 13 | 105 | 63067 |
| 527 | Klopstockstraße | 33 | 58 | 321 | 63073 |
| 085 | Körnerstraße | 15 | 16 | 105 | 63067 |
| 578 | Konrad-Adenauer-Straße | 33 | 57 | 321 | 63073 |
| 369 | Kopernikusstraße | 26 | 49 | 216 | 63071 |
| 651 | Kornkammer | 44 | 78 | 410 | 63075 |
| 135 | Krafttstraße | 16 | 22 | 106 | 63065 |
| 818 | Kranweg | 14 | 7 | 103 | 63067 |
| 285 | Kreuzfeldweg | 32 | 53 | 319 | 63069 |
| 323 | Kreuzstraße | | | | |
| | Kreuzstraße 1 - 29 | 43 | 75 | 409 | 63075 |
| | Kreuzstraße 31 - Ende | 43 | 74 | 409 | 63075 |
| | Kreuzstraße 2 - 30 | 43 | 75 | 409 | 63075 |
| | Kreuzstraße 32 - Ende | 43 | 74 | 409 | 63075 |
| 056 | Krimmerstraße | 13 | 11 | 104 | 63067 |
| 916 | Krokusweg | 41 | 67 | 408 | 63075 |
| 566 | Krotzenburger Straße | 33 | 59 | 321 | 63073 |
| 324 | Kurfürstenstraße | | | | |
| | Kurfürstenstraße 1 - 21 | 43 | 75 | 409 | 63075 |
| | Kurfürstenstraße 23 - Ende | 43 | 74 | 409 | 63075 |
| | Kurfürstenstraße 2 - 20 | 43 | 75 | 409 | 63075 |
| | Kurfürstenstraße 22 - Ende | 43 | 74 | 409 | 63075 |
| 604 | Kurhessenplatz | 44 | 77 | 410 | 63075 |
| 624 | Kurhessenstraße | 44 | 78 | 410 | 63075 |
| 582 | Kurt-Schumacher-Straße | 33 | 63 | 321 | 63073 |
| 271 | Kurt-Tucholsky-Straße | 22 | 31 | 217 | 63069 |
| 104 | Kurze Straße | 16 | 22 | 106 | 63065 |

| Str.-Nr. | Straße | Stat. Bezirk | Wahl- bezirk | Stadtteil | PLZ |
|----------|------------------------------|-----------------|-----------------|-----------|-------|
| L | | | | | |
| 652 | Lachwiesen | 44 | 78 | 410 | 63075 |
| 101 | Lämmerspieler Weg | | | | |
| | Lämmerspieler Weg 1 - 15 A | 25 | 44 | 215 | 63071 |
| | Lämmerspieler Weg 17 - 47 | 25 | 44 | 213 | 63071 |
| | Lämmerspieler Weg 49 - 89 | 26 | 49 | 107 | 63071 |
| | Lämmerspieler Weg 91 - 135 | 41 | 49 | 107 | 63075 |
| | Lämmerspieler Weg 137 - 145 | 41 | 67 | 216 | 63075 |
| | Lämmerspieler Weg 147 - 159 | 41 | 67 | 107 | 63075 |
| | Lämmerspieler Weg 161 - Ende | 41 | 67 | 216 | 63075 |
| | Lämmerspieler Weg 2 - 30 | 25 | 44 | 215 | 63071 |
| | Lämmerspieler Weg 32 - 72 | 26 | 44 | 107 | 63071 |
| | Lämmerspieler Weg 74 - 100 | 41 | 49 | 107 | 63075 |
| | Lämmerspieler Weg 102 - 342 | 41 | 67 | 107 | 63075 |
| | Lämmerspieler Weg 344 - Ende | 41 | 67 | 408 | 63075 |
| 389 | Lärchenpfad | 41 | 67 | 408 | 63075 |
| 558 | Lahnstraße | 33 | 62 | 321 | 63073 |
| 398 | Lammertstraße | 43 | 69 | 409 | 63075 |
| 112 | Landgrafenring | | | | |
| | Landgrafenring 1 - 63 | 25 | 45 | 213 | 63071 |
| | Landgrafenring 65 - Ende | 24 | 41 | 213 | 63071 |
| | Landgrafenring 2 - 62 | 25 | 45 | 215 | 63071 |
| | Landgrafenring 64 - 78 | 25 | 41 | 215 | 63071 |
| | Landgrafenring 80 - Ende | 24 | 41 | 215 | 63071 |
| 069 | Landgrafenstraße | 25 | 45 | 213 | 63071 |
| 608 | Landgraf-Friedrich-Straße | 44 | 76 | 410 | 63075 |
| 508 | Langener Straße | | | | |
| | Langener Straße 1 - 73 | 33 | 61 | 321 | 63073 |
| | Langener Straße 75 - Ende | 33 | 63 | 321 | 63073 |
| | Langener Straße 2 - 66 | 33 | 61 | 321 | 63073 |
| | Langener Straße 68 - Ende | 33 | 63 | 321 | 63073 |
| 325 | Langstraße | | | | |
| | Langstraße 1 - 33 | 43 | 72 | 409 | 63075 |
| | Langstraße 35 - Ende | 43 | 74 | 409 | 63075 |
| | Langstraße 2 - 34 | 43 | 72 | 409 | 63075 |
| | Langstraße 36 - Ende | 43 | 74 | 409 | 63075 |
| 326 | Larochestraße | 43 | 74 | 409 | 63075 |
| 412 | Laskastraße | 41 | 67 | 107 | 63075 |
| 315 | Lausitzer Straße | 43 | 69 | 409 | 63075 |
| 194 | Lauterbornweg | 31 | 52 | 318 | 63069 |
| 287 | Lautzenhardtweg | 32 | 53 | 319 | 63069 |
| 214 | Lehenstraße | 21 | 23 | 211 | 63069 |
| 327 | Lehrstraße | 43 | 71 | 409 | 63075 |
| 368 | Leibnizstraße | 26 | 49 | 216 | 63071 |
| 930 | Lena-Heim-Straße | 43 | 73 | 409 | 63075 |
| 210 | Leopold-Bode-Straße | 25 | 45 | 213 | 63071 |
| 541 | Lessingstraße | 33 | 58 | 321 | 63073 |
| 128 | Lichtenplattenweg | | | | |
| | Lichtenplattenweg 1 - 37 | 25 | 46 | 215 | 63071 |
| | Lichtenplattenweg 39 - Ende | 25 | 48 | 215 | 63071 |
| | Lichtenplattenweg 2 - 38 | 25 | 46 | 215 | 63071 |
| | Lichtenplattenweg 40 - Ende | 25 | 48 | 215 | 63071 |
| 117 | Liebigstraße | | | | |
| | Liebigstraße 1 - 19 | 23 | 36 | 212 | 63069 |
| | Liebigstraße 21 - Ende | 21 | 25 | 212 | 63069 |
| | Liebigstraße 2 - 14 | 23 | 36 | 212 | 63069 |
| | Liebigstraße 16 - Ende | 21 | 25 | 212 | 63069 |

| Str.-Nr. | Straße | Stat. Bezirk | Wahl- bezirk | Stadtteil | PLZ |
|----------|-------------------------|-----------------|-----------------|-----------|-------|
| 554 | Lilienthalstraße | 33 | 61 | 321 | 63073 |
| 097 | Lilistraße | | | | |
| | Lilistraße 1 - Ende | 13 | 12 | 104 | 63067 |
| | Lilistraße 2 - Ende | 14 | 12 | 104 | 63067 |
| 407 | Limburger Weg | 43 | 69 | 409 | 63075 |
| 124 | Lindenstraße | | | | |
| | Lindenstraße 1 - 25 | 24 | 39 | 213 | 63071 |
| | Lindenstraße 27 - Ende | 24 | 40 | 213 | 63071 |
| | Lindenstraße 2 - 30 | 24 | 39 | 213 | 63071 |
| | Lindenstraße 32 - Ende | 24 | 40 | 213 | 63071 |
| 046 | Linsenberg | 11 | 2 | 101 | 63065 |
| 522 | Linzer Straße | 33 | 59 | 321 | 63073 |
| 807 | Lissaboner Straße | 14 | 12 | 102 | 63067 |
| 052 | Löwenstraße | | | | |
| | Löwenstraße 1 - 31 | 15 | 15 | 105 | 63067 |
| | Löwenstraße 33 - 53 | 15 | 14 | 105 | 63067 |
| | Löwenstraße 55 - Ende | 15 | 13 | 105 | 63067 |
| | Löwenstraße 2 - 22 | 15 | 15 | 105 | 63067 |
| | Löwenstraße 24 - 54 | 15 | 14 | 105 | 63067 |
| | Löwenstraße 56 - Ende | 15 | 13 | 105 | 63067 |
| 230 | Lohrweg | | | | |
| | Lohrweg 1 - 25 | 32 | 56 | 320 | 63071 |
| | Lohrweg 27 - Ende | 32 | 56 | 318 | 63071 |
| | Lohrweg 2 - 12 | 32 | 56 | 320 | 63071 |
| | Lohrweg 14 - Ende | 26 | 56 | 216 | 63071 |
| 640 | Lohweg | 42 | 68 | 408 | 63075 |
| 154 | Lortzingstraße | 21 | 26 | 214 | 63069 |
| 212 | Ludo-Mayer-Straße | 11 | 2 | 101 | 63065 |
| 050 | Ludwigstraße | | | | |
| | Ludwigstraße 1 - 75 | 15 | 17 | 101 | 63067 |
| | Ludwigstraße 77 - 107 | 15 | 15 | 101 | 63067 |
| | Ludwigstraße 109 - 121 | 13 | 11 | 104 | 63067 |
| | Ludwigstraße 123 - 141 | 13 | 10 | 104 | 63067 |
| | Ludwigstraße 143 - 179 | 13 | 9 | 104 | 63067 |
| | Ludwigstraße 181 - Ende | 13 | 8 | 104 | 63067 |
| | Ludwigstraße 2 - 70 | 15 | 17 | 105 | 63067 |
| | Ludwigstraße 72 - 98 | 15 | 15 | 105 | 63067 |
| | Ludwigstraße 100 - 116 | 13 | 11 | 104 | 63067 |
| | Ludwigstraße 118 - 130 | 13 | 10 | 104 | 63067 |
| | Ludwigstraße 132 - 176 | 13 | 9 | 104 | 63067 |
| | Ludwigstraße 178 - Ende | 13 | 8 | 104 | 63067 |
| 542 | Lübecker Straße | 33 | 64 | 321 | 63073 |
| 115 | Lützowstraße | 15 | 16 | 105 | 63067 |
| 049 | Luisenstraße | | | | |
| | Luisenstraße 1 - 69 | 15 | 18 | 101 | 63067 |
| | Luisenstraße 71 - Ende | 15 | 15 | 101 | 63067 |
| | Luisenstraße 2 - 68 | 15 | 18 | 101 | 63067 |
| | Luisenstraße 70 - Ende | 15 | 15 | 101 | 63067 |
| 919 | Lupinenweg | 41 | 67 | 408 | 63075 |

| Str.-Nr. | Straße | Stat. Bezirk | Wahl- bezirk | Stadtteil | PLZ |
|----------|-------------------------------|-----------------|-----------------|-----------|-------|
| M | | | | | |
| 408 | Maingaustraße | 43 | 69 | 409 | 63075 |
| 821 | Mainkai | 14 | 7 | 103 | 63067 |
| 615 | Mainkurstraße | 44 | 76 | 410 | 63075 |
| 167 | Mainländerstraße | 22 | 27 | 211 | 63069 |
| 095 | Mainstraße | | | | |
| | Mainstraße 1 - 25 | 11 | 1 | 101 | 63065 |
| | Mainstraße 27 - 107 | 11 | 2 | 101 | 63065 |
| | Mainstraße 109 - 123 | 16 | 19 | 106 | 63065 |
| | Mainstraße 125 - 141 | 16 | 20 | 106 | 63065 |
| | Mainstraße 143 - 157 | 16 | 21 | 106 | 63065 |
| | Mainstraße 159 - Ende | 16 | 21 | 107 | 63075 |
| | Mainstraße 2 - 98 | 11 | 1 | 101 | 63065 |
| | Mainstraße 100 - Ende | 16 | 19 | 106 | 63065 |
| 823 | Mainuferweg | 14 | 7 | 103 | 63075 |
| 382 | Mainzer Ring | 43 | 73 | 409 | 63075 |
| 920 | Malvenweg | 41 | 67 | 408 | 63075 |
| 235 | Manchotstraße | 22 | 30 | 211 | 63069 |
| 405 | Marburger Weg | 43 | 69 | 409 | 63075 |
| 703 | Maria-Kurt-Straße | 33 | 59 | 321 | 63073 |
| 062 | Marienstraße | | | | |
| | Marienstraße 1 - 49 | 23 | 35 | 212 | 63069 |
| | Marienstraße 51 - 105 | 21 | 24 | 212 | 63069 |
| | Marienstraße 107 - Ende | 21 | 23 | 211 | 63069 |
| | Marienstraße 2 - 44 | 23 | 35 | 212 | 63069 |
| | Marienstraße 46 - 106 | 21 | 24 | 212 | 63069 |
| | Marienstraße 108 - Ende | 21 | 23 | 211 | 63069 |
| 001 | Marktplatz | | | | |
| | Marktplatz 1 - 7 | 12 | 3 | 101 | 63065 |
| | Marktplatz 9 - Ende | 11 | 3 | 101 | 63065 |
| | Marktplatz 2 - 8 | 12 | 3 | 101 | 63065 |
| | Marktplatz 10 - Ende | 11 | 3 | 101 | 63065 |
| 409 | Markusplatz | 26 | 49 | 216 | 63071 |
| 589 | Markwaldstraße | | | | |
| | Markwaldstraße 1 - Ende | 33 | 65 | 321 | 63073 |
| | Markwaldstraße 2 - 48 | 33 | 65 | 321 | 63073 |
| | Markwaldstraße 50 - Ende | 33 | 66 | 321 | 63073 |
| 613 | Marstallstraße | 44 | 76 | 410 | 63075 |
| 291 | Martin-Luther-Park | 12 | 5 | 101 | 63065 |
| 201 | Masurenweg | 31 | 53 | 319 | 63069 |
| 937 | Mater-Bonifacia-Weg | 26 | 50 | 216 | 63071 |
| 019 | Mathildenplatz | 16 | 20 | 106 | 63065 |
| 018 | Mathildenstraße | | | | |
| | Mathildenstraße 1 - 19 | 16 | 20 | 106 | 63065 |
| | Mathildenstraße 21 - Ende | 16 | 21 | 106 | 63065 |
| | Mathildenstraße 2 - 22 | 16 | 20 | 106 | 63065 |
| | Mathildenstraße 24 - Ende | 16 | 21 | 106 | 63065 |
| 579 | Matthias-Erzberger-Straße | 33 | 58 | 321 | 63073 |
| 543 | Mauerfeldstraße | 33 | 61 | 321 | 63073 |
| 932 | Maximilian-Kolbe-Straße | 43 | 73 | 409 | 63075 |
| 835 | Max-Dienemann-Weg | 11 | 2 | 101 | 63065 |
| 163 | Max-Reger-Straße | 22 | 29 | 217 | 63069 |
| 170 | Max-Willner-Platz | 15 | 13 | 105 | 63067 |
| 364 | Maybachstraße | 26 | 50 | 107 | 63071 |
| 395 | Mecklenburger Straße | | | | |
| | Mecklenburger Straße 1 - 3 | 43 | 70 | 409 | 63075 |
| | Mecklenburger Straße 5 - Ende | 43 | 69 | 409 | 63075 |
| | Mecklenburger Straße 2 - Ende | 43 | 69 | 409 | 63075 |

| Str.-Nr. | Straße | Stat. Bezirk | Wahl- bezirk | Stadtteil | PLZ |
|----------|------------------------------|-----------------|-----------------|-----------|-------|
| 357 | Memeler Straße | 41 | 67 | 107 | 63075 |
| 237 | Merianstraße | | | | |
| | Merianstraße 1 - 19 | 22 | 31 | 217 | 63069 |
| | Merianstraße 21 - Ende | 22 | 30 | 211 | 63069 |
| | Merianstraße 2 - 20 | 22 | 31 | 217 | 63069 |
| | Merianstraße 22 - Ende | 22 | 30 | 211 | 63069 |
| 355 | Merowingerstraße | 43 | 73 | 409 | 63075 |
| 029 | Mittelseestraße | | | | |
| | Mittelseestraße 1 - 35 | 12 | 5 | 101 | 63065 |
| | Mittelseestraße 37 - Ende | 12 | 4 | 101 | 63065 |
| | Mittelseestraße 2 - 30 | 12 | 5 | 101 | 63065 |
| | Mittelseestraße 32 - Ende | 12 | 4 | 101 | 63065 |
| 206 | Mödlingstraße | | | | |
| | Mödlingstraße 1 - 19 | 22 | 32 | 217 | 63069 |
| | Mödlingstraße 21 | 22 | 33 | 217 | 63069 |
| | Mödlingstraße 23 - Ende | 22 | 32 | 217 | 63069 |
| | Mödlingstraße 2 - Ende | 22 | 32 | 217 | 63069 |
| 269 | Mozartweg | 11 | 2 | 101 | 63065 |
| 279 | Mühlbachweg | 32 | 54 | 320 | 63071 |
| 093 | Mühlheimer Straße | | | | |
| | Mühlheimer Straße 1 - 97 | 16 | 21 | 106 | 63065 |
| | Mühlheimer Straße 99 - 121 | 41 | 21 | 107 | 63075 |
| | Mühlheimer Straße 123 - 399 | 41 | 67 | 107 | 63075 |
| | Mühlheimer Straße 401 - Ende | 41 | 68 | 408 | 63075 |
| | Mühlheimer Straße 2 - 26 | 16 | 21 | 106 | 63065 |
| | Mühlheimer Straße 28 - 150 | 16 | 21 | 107 | 63075 |
| | Mühlheimer Straße 152 - 354 | 41 | 67 | 107 | 63075 |
| | Mühlheimer Straße 356 - 370 | 41 | 67 | 409 | 63075 |
| | Mühlheimer Straße 372 - Ende | 42 | 68 | 408 | 63075 |
| 219 | Mümlingweg | 32 | 54 | 320 | 63071 |
| 380 | Münzenbergerstraße | 43 | 73 | 409 | 63075 |
| N | | | | | |
| 552 | Nahestraße | 33 | 62 | 321 | 63073 |
| 289 | Nasses Dreieck | 32 | 55 | 318 | 63069 |
| 088 | Neckarstraße | 32 | 54 | 320 | 63071 |
| 921 | Nelkenweg | 41 | 67 | 408 | 63075 |
| 298 | Neue Schneise | 32 | 56 | 318 | 63071 |
| 610 | Neugasse | 44 | 76 | 410 | 63075 |
| 249 | Neusalzer Straße | | | | |
| | Neusalzer Straße 1 - Ende | 31 | 53 | 319 | 63069 |
| | Neusalzer Straße 2 - 60 | 32 | 53 | 319 | 63069 |
| | Neusalzer Straße 62 - Ende | 32 | 53 | 320 | 63069 |
| 166 | Niddaweg | 32 | 55 | 320 | 63071 |
| 330 | Niedergasse | 43 | 75 | 409 | 63075 |
| 076 | Nordring | | | | |
| | Nordring 1 - 107 | 14 | 8 | 103 | 63067 |
| | Nordring 109 - 127 | 14 | 12 | 103 | 63067 |
| | Nordring 129 - Ende | 14 | 12 | 102 | 63067 |
| | Nordring 2 - 108 | 13 | 8 | 104 | 63067 |
| | Nordring 110 - 138 | 14 | 12 | 104 | 63067 |
| | Nordring 140 - Ende | 14 | 12 | 102 | 63067 |

| Str.-Nr. | Straße | Stat. Bezirk | Wahl- bezirk | Stadtteil | PLZ |
|----------|---|-----------------|-----------------|-----------|-------|
| O | | | | | |
| 418 | Obere Grenzstraße | | | | |
| | Obere Grenzstraße 81 - 105 | 25 | 46 | 215 | 63071 |
| | Obere Grenzstraße 107 - 145 | 25 | 48 | 215 | 63071 |
| | Obere Grenzstraße 147 - 165 | 32 | 54 | 215 | 63071 |
| | Obere Grenzstraße 167 - Ende | 32 | 54 | 320 | 63071 |
| | Obere Grenzstraße 54 - 80 | 26 | 46 | 216 | 63071 |
| | Obere Grenzstraße 82 - 190 | 26 | 48 | 216 | 63071 |
| | Obere Grenzstraße 192 - Ende | 26 | 49 | 216 | 63071 |
| 825 | Oberer Molenpark | 14 | 7 | 103 | 63067 |
| 331 | Oberfeldstraße | 43 | 71 | 409 | 63075 |
| 550 | Oberhofstraße | | | | |
| | Oberhofstraße 1 - 63 | 33 | 64 | 321 | 63073 |
| | Oberhofstraße 65 - Ende | 33 | 63 | 321 | 63073 |
| | Oberhofstraße 2 - Ende | 33 | 64 | 321 | 63073 |
| 536 | Obermühlstraße | 33 | 64 | 321 | 63073 |
| 145 | Odenwaldring | | | | |
| | Odenwaldring 1 - 71 | 23 | 38 | 214 | 63069 |
| | Odenwaldring 73 - 129 | 22 | 29 | 214 | 63069 |
| | Odenwaldring 131 - Ende | 22 | 28 | 214 | 63069 |
| | Odenwaldring 2 - 50 | 23 | 38 | 217 | 63069 |
| | Odenwaldring 52 - 140 | 22 | 29 | 217 | 63069 |
| | Odenwaldring 142 - Ende | 22 | 28 | 217 | 63069 |
| 332 | Offenbacher Straße | 43 | 75 | 409 | 63075 |
| 922 | Oleanderweg | 41 | 67 | 408 | 63075 |
| 174 | Oppelner Straße | 25 | 48 | 215 | 63071 |
| 562 | Ostendplatz | 33 | 64 | 321 | 63073 |
| 198 | Ostpreussenstraße | 31 | 53 | 319 | 63069 |
| 264 | Oswald-von-Nell-Breuning-Straße | | | | |
| | Oswald-von-Nell-Breuning-Straße 1 - Ende | 31 | 52 | 318 | 63069 |
| | Oswald-von-Nell-Breuning-Straße 2 - 8 | 22 | 34 | 217 | 63069 |
| | Oswald-von-Nell-Breuning-Straße 10 - Ende | 31 | 52 | 318 | 63069 |
| 594 | Ottersfuhrstraße | 33 | 66 | 321 | 63073 |
| 924 | Otilia-Carolina-Moufang-Straße | 41 | 67 | 408 | 63075 |
| 585 | Otto-Scheugenpflug-Straße | 33 | 65 | 321 | 63073 |
| 292 | Otto-Steinwachs-Weg | 12 | 5 | 101 | 63065 |
| P | | | | | |
| 099 | Parkstraße | 15 | 16 | 105 | 63067 |
| 917 | Pater-Förg-Weg | 41 | 67 | 408 | 63075 |
| 581 | Paul-Löbe-Straße | 33 | 58 | 321 | 63073 |
| 623 | Pfaffenweg | 44 | 77 | 410 | 63075 |
| 704 | Pfarrer-Kaspar-Walter-Straße | 33 | 59 | 321 | 63073 |
| 523 | Pfarrgasse | 33 | 64 | 321 | 63073 |
| 502 | Philipp-Reis-Straße | 33 | 61 | 321 | 63073 |
| 701 | Philipp-Ullrich-Straße | 33 | 59 | 321 | 63073 |
| 113 | Pirazzistraße | 14 | 12 | 104 | 63067 |
| 008 | Platz der Deutschen Einheit | 11 | 3 | 101 | 63065 |
| 834 | Platz des 8. Mai 1945 | 15 | 18 | 101 | 63067 |
| 196 | Pommernstraße | 31 | 53 | 319 | 63069 |
| 509 | Poststraße | | | | |
| | Poststraße 1 - Ende | 33 | 61 | 321 | 63073 |
| | Poststraße 2 - 26 | 33 | 61 | 321 | 63073 |
| | Poststraße 28 - Ende | 33 | 59 | 321 | 63073 |
| 923 | Primelweg | 41 | 67 | 408 | 63075 |
| 606 | Prinz-Georg-Straße | 44 | 77 | 410 | 63075 |
| 148 | Puteauxpromenade | 25 | 46 | 215 | 63071 |

| Str.-Nr. | Straße | Stat. Bezirk | Wahl- bezirk | Stadtteil | PLZ |
|----------|---------------------------------|-----------------|-----------------|-----------|-------|
| Q | | | | | |
| 105 | Querstraße | 16 | 21 | 106 | 63065 |
| R | | | | | |
| 131 | Radfeldstraße | 25 | 44 | 213 | 63071 |
| 516 | Rathausgasse | 33 | 64 | 321 | 63073 |
| 033 | Rathenaustraße | 15 | 18 | 101 | 63067 |
| 836 | Regina-Jonas-Weg | 11 | 2 | 101 | 63065 |
| 282 | Reichertweg | 23 | 38 | 217 | 63069 |
| 833 | Reinhardswaldweg | 31 | 53 | 319 | 63069 |
| 047 | Rheinstraße | | | | |
| | Rheinstraße 1 - 15 | 32 | 54 | 215 | 63071 |
| | Rheinstraße 17 - Ende | 32 | 54 | 320 | 63071 |
| | Rheinstraße 2 - Ende | 32 | 54 | 320 | 63071 |
| 192 | Rhönstraße | | | | |
| | Rhönstraße 1 - 49 | 25 | 46 | 215 | 63071 |
| | Rhönstraße 51 - Ende | 25 | 48 | 215 | 63071 |
| | Rhönstraße 2 - 64 | 25 | 46 | 215 | 63071 |
| | Rhönstraße 66 - Ende | 25 | 48 | 215 | 63071 |
| 151 | Richard-Wagner-Straße | | | | |
| | Richard-Wagner-Straße 1 - 35 | 22 | 29 | 214 | 63069 |
| | Richard-Wagner-Straße 37 - 71 | 22 | 28 | 217 | 63069 |
| | Richard-Wagner-Straße 73 - Ende | 22 | 32 | 217 | 63069 |
| | Richard-Wagner-Straße 2 - 28 | 22 | 29 | 214 | 63069 |
| | Richard-Wagner-Straße 30 - 54 | 22 | 28 | 217 | 63069 |
| | Richard-Wagner-Straße 56 - Ende | 22 | 32 | 217 | 63069 |
| 334 | Riethgasse | 43 | 75 | 409 | 63075 |
| 086 | Robert-Koch-Straße | 21 | 23 | 211 | 63069 |
| 220 | Rodauweg | 32 | 54 | 320 | 63071 |
| 051 | Rödernstraße | 15 | 14 | 105 | 63067 |
| 340 | Rohrmühlstraße | 43 | 75 | 409 | 63075 |
| 612 | Rohrstraße | | | | |
| | Rohrstraße 1 - 35 | 44 | 77 | 410 | 63075 |
| | Rohrstraße 37 - Ende | 44 | 78 | 410 | 63075 |
| | Rohrstraße 2 - 66 | 44 | 77 | 410 | 63075 |
| | Rohrstraße 68 - Ende | 44 | 78 | 410 | 63075 |
| 350 | Rondellweg | 26 | 49 | 216 | 63071 |
| 524 | Roseggerstraße | 33 | 58 | 321 | 63073 |
| 080 | Rosenaustraße | 21 | 26 | 214 | 63069 |
| 569 | Rostocker Straße | 33 | 62 | 321 | 63073 |
| 390 | Rotdornweg | | | | |
| | Rotdornweg 1 - Ende | 41 | 67 | 408 | 63075 |
| | Rotdornweg 2 - Ende | 41 | 67 | 107 | 63075 |
| 810 | Rowentastraße | 32 | 51 | 215 | 63071 |
| 540 | Rubensstraße | 33 | 58 | 321 | 63073 |
| 403 | Rügener Straße | 43 | 69 | 409 | 63075 |
| 600 | Rumpenheimer Schlossgasse | 44 | 79 | 410 | 63075 |
| 336 | Rumpenheimer Straße | | | | |
| | Rumpenheimer Straße 1 - 59 | 43 | 72 | 409 | 63075 |
| | Rumpenheimer Straße 61 - 77 | 43 | 69 | 409 | 63075 |
| | Rumpenheimer Straße 79 - Ende | 43 | 70 | 409 | 63075 |
| | Rumpenheimer Straße 2 - 58 | 43 | 72 | 409 | 63075 |
| | Rumpenheimer Straße 60 - 78 | 43 | 69 | 409 | 63075 |
| | Rumpenheimer Straße 80 - Ende | 43 | 70 | 409 | 63075 |

| Str.-Nr. | Straße | Stat. Bezirk | Wahl- bezirk | Stadtteil | PLZ |
|----------|------------------------------|-----------------|-----------------|-----------|-------|
| S | | | | | |
| 190 | Saaleweg | 32 | 56 | 320 | 63071 |
| 394 | Sachsenstraße | 43 | 69 | 409 | 63075 |
| 098 | Saligstraße | | | | |
| | Saligstraße 1 - 11 | 23 | 36 | 212 | 63069 |
| | Saligstraße 13 - Ende | 23 | 37 | 212 | 63069 |
| | Saligstraße 2 - 12 | 23 | 36 | 212 | 63069 |
| | Saligstraße 14 - Ende | 23 | 37 | 212 | 63069 |
| 837 | Salomon-Formstecher-Weg | 11 | 2 | 101 | 63065 |
| 513 | Salzburger Straße | | | | |
| | Salzburger Straße 1 - 29 | 33 | 61 | 321 | 63073 |
| | Salzburger Straße 31 - Ende | 33 | 59 | 321 | 63073 |
| | Salzburger Straße 2 - 16 | 33 | 61 | 321 | 63073 |
| | Salzburger Straße 18 - Ende | 33 | 59 | 321 | 63073 |
| 213 | Salzgässchen | 11 | 3 | 101 | 63065 |
| 200 | Samlandweg | 31 | 53 | 319 | 63069 |
| 007 | Sandgasse | 11 | 2 | 101 | 63065 |
| 297 | Schäferbornweg | 32 | 55 | 318 | 63069 |
| 120 | Schäferstraße | | | | |
| | Schäferstraße 1 - Ende | 21 | 24 | 212 | 63069 |
| | Schäferstraße 2 - Ende | 23 | 24 | 212 | 63069 |
| 620 | Scharfensteinerstraße | 44 | 77 | 410 | 63075 |
| 372 | Scheffelplatz | 26 | 49 | 216 | 63071 |
| 371 | Scheffelstraße | 26 | 49 | 216 | 63071 |
| 337 | Schifferstraße | 43 | 71 | 409 | 63075 |
| 035 | Schillerplatz | 15 | 18 | 101 | 63067 |
| 559 | Schillerstraße | 33 | 62 | 321 | 63073 |
| 138 | Schillstraße | 15 | 16 | 105 | 63067 |
| 197 | Schlesierstraße | 31 | 53 | 319 | 63069 |
| 609 | Schloßgartenstraße | 44 | 79 | 410 | 63075 |
| 004 | Schloßgrabengasse | 11 | 2 | 101 | 63065 |
| 519 | Schloßmühlstraße | 33 | 64 | 321 | 63073 |
| 002 | Schloßstraße | 11 | 2 | 101 | 63065 |
| 614 | Schmiedegasse | 44 | 76 | 410 | 63075 |
| 839 | Schnegelbachweg | 11 | 2 | 106 | 63065 |
| 338 | Schöffenstraße | 43 | 75 | 409 | 63075 |
| 339 | Schönbornstraße | | | | |
| | Schönbornstraße 1 - 11 | 43 | 75 | 409 | 63075 |
| | Schönbornstraße 13 - Ende | 43 | 74 | 409 | 63075 |
| | Schönbornstraße 2 - 10 | 43 | 75 | 409 | 63075 |
| | Schönbornstraße 12 - 54 | 43 | 74 | 409 | 63075 |
| | Schönbornstraße 56 - Ende | 43 | 73 | 409 | 63075 |
| 012 | Schöne Aussicht | | | | |
| | Schöne Aussicht 1 | 11 | 2 | 101 | 63065 |
| | Schöne Aussicht 3 - Ende | 11 | 2 | 106 | 63065 |
| | Schöne Aussicht 2 - Ende | 11 | 2 | 101 | 63065 |
| 159 | Schopenhauerstraße | | | | |
| | Schopenhauerstraße 1 - 17 | 23 | 37 | 214 | 63069 |
| | Schopenhauerstraße 19 - Ende | 23 | 38 | 214 | 63069 |
| | Schopenhauerstraße 2 - 16 | 23 | 37 | 214 | 63069 |
| | Schopenhauerstraße 18 - Ende | 23 | 38 | 214 | 63069 |
| 178 | Schreberstraße | | | | |
| | Schreberstraße 1 - Ende | 23 | 38 | 217 | 63069 |
| | Schreberstraße 2 - Ende | 31 | 51 | 217 | 63069 |

| Str.-Nr. | Straße | Stat. Bezirk | Wahl- bezirk | Stadtteil | PLZ |
|----------|----------------------------------|-----------------|-----------------|-----------|-------|
| 153 | Schubertstraße | | | | |
| | Schubertstraße 1 - 47 | 22 | 29 | 214 | 63069 |
| | Schubertstraße 49 - 79 | 22 | 29 | 217 | 63069 |
| | Schubertstraße 81 - 117 | 22 | 33 | 217 | 63069 |
| | Schubertstraße 119 - Ende | 22 | 32 | 217 | 63069 |
| | Schubertstraße 2 - 48 | 22 | 29 | 214 | 63069 |
| | Schubertstraße 50 - 62 | 22 | 29 | 217 | 63069 |
| | Schubertstraße 64 - Ende | 22 | 33 | 217 | 63069 |
| 361 | Schuckertweg | 26 | 49 | 107 | 63071 |
| 043 | Schulstraße | 11 | 2 | 101 | 63065 |
| 150 | Schumannstraße | | | | |
| | Schumannstraße 1 - 19 | 22 | 28 | 214 | 63069 |
| | Schumannstraße 21 - 139 | 22 | 31 | 217 | 63069 |
| | Schumannstraße 141 - Ende | 22 | 34 | 217 | 63069 |
| | Schumannstraße 2 - 14 | 22 | 28 | 214 | 63069 |
| | Schumannstraße 16 - 40 | 22 | 31 | 217 | 63069 |
| | Schumannstraße 42 - 138 | 22 | 31 | 217 | 63069 |
| | Schumannstraße 140 - Ende | 22 | 34 | 217 | 63069 |
| 590 | Schutzbaumstraße | | | | |
| | Schutzbaumstraße 1 - 27 | 33 | 65 | 321 | 63073 |
| | Schutzbaumstraße 29 - Ende | 33 | 66 | 321 | 63073 |
| | Schutzbaumstraße 2 - 22 | 33 | 65 | 321 | 63073 |
| | Schutzbaumstraße 24 - Ende | 33 | 66 | 321 | 63073 |
| 256 | Schwarzwaldweg | 31 | 52 | 318 | 63069 |
| 341 | Seestraße | | | | |
| | Seestraße 1 - 9 | 43 | 71 | 409 | 63075 |
| | Seestraße 11 - Ende | 43 | 69 | 409 | 63075 |
| | Seestraße 2 - 12 | 43 | 71 | 409 | 63075 |
| | Seestraße 14 - Ende | 43 | 69 | 409 | 63075 |
| 545 | Seligenstädter Straße | | | | |
| | Seligenstädter Straße 1 - 27 | 33 | 64 | 321 | 63073 |
| | Seligenstädter Straße 29 - 151 | 33 | 62 | 321 | 63073 |
| | Seligenstädter Straße 153 - 199 | 33 | 65 | 321 | 63073 |
| | Seligenstädter Straße 201 - Ende | 33 | 65 | 321 | 63073 |
| | Seligenstädter Straße 2 - 28 | 33 | 64 | 321 | 63073 |
| | Seligenstädter Straße 30 - 136 | 33 | 62 | 321 | 63073 |
| | Seligenstädter Straße 138 - 152 | 33 | 62 | 321 | 63073 |
| | Seligenstädter Straße 154 - Ende | 33 | 65 | 321 | 63073 |
| 031 | Senefelderstraße | | | | |
| | Senefelderstraße 1 - 45 | 23 | 35 | 212 | 63069 |
| | Senefelderstraße 47 - 65 | 23 | 36 | 212 | 63069 |
| | Senefelderstraße 67 - 85 | 23 | 37 | 214 | 63069 |
| | Senefelderstraße 87 - 165 | 23 | 38 | 214 | 63069 |
| | Senefelderstraße 167 - 193 | 22 | 51 | 217 | 63069 |
| | Senefelderstraße 195 - Ende | 22 | 51 | 318 | 63069 |
| | Senefelderstraße 2 - 54 | 23 | 35 | 212 | 63069 |
| | Senefelderstraße 56 - 70 | 23 | 36 | 212 | 63069 |
| | Senefelderstraße 72 - 90 | 23 | 37 | 214 | 63069 |
| | Senefelderstraße 92 - 158 | 23 | 38 | 214 | 63069 |
| | Senefelderstraße 160 - 170 | 23 | 38 | 217 | 63069 |
| | Senefelderstraße 172 - 186 | 31 | 51 | 217 | 63069 |
| | Senefelderstraße 188 - Ende | 31 | 51 | 319 | 63069 |
| 262 | Sibeliusstraße | 22 | 29 | 217 | 63069 |
| 544 | Siebeneichen | 33 | 62 | 321 | 63073 |
| 274 | Siegfried-Guggenheim-Weg | 22 | 33 | 217 | 63069 |
| 802 | Siegmund-Merzbach-Platz | 24 | 43 | 215 | 63071 |
| 362 | Siemensstraße | 26 | 49 | 107 | 63071 |

| Str.-Nr. | Straße | Stat. Bezirk | Wahl- bezirk | Stadtteil | PLZ |
|----------|--------------------------------|-----------------|-----------------|-----------|-------|
| 223 | Sinnweg | 32 | 54 | 320 | 63071 |
| 918 | Sonnenpfad | 41 | 67 | 408 | 63075 |
| 827 | Sophie-von-La-Roche-Platz | 11 | 2 | 101 | 63065 |
| 648 | Spatzennest | 44 | 78 | 410 | 63075 |
| 161 | Spessartring | | | | |
| | Spessartring 1 - Ende | 32 | 43 | 215 | 63071 |
| | Spessartring 2 - Ende | 24 | 43 | 215 | 63071 |
| 048 | Speyerstraße | 11 | 1 | 101 | 63065 |
| 071 | Spießstraße | | | | |
| | Spießstraße 1 - 17 | 25 | 44 | 213 | 63071 |
| | Spießstraße 19 - 75 | 25 | 46 | 215 | 63071 |
| | Spießstraße 77 - Ende | 25 | 48 | 215 | 63071 |
| | Spießstraße 2 - 12 | 25 | 44 | 213 | 63071 |
| | Spießstraße 14 - 60 | 25 | 46 | 215 | 63071 |
| | Spießstraße 62 - Ende | 25 | 48 | 215 | 63071 |
| 102 | Sprendlinger Landstraße | | | | |
| | Sprendl. Landstraße 1 - 15 | 21 | 24 | 211 | 63069 |
| | Sprendl. Landstraße 17 - 19 | 21 | 23 | 211 | 63069 |
| | Sprendl. Landstraße 21 - 69 | 21 | 26 | 211 | 63069 |
| | Sprendl. Landstraße 71 - 129 | 22 | 27 | 211 | 63069 |
| | Sprendl. Landstraße 131 - Ende | 22 | 30 | 211 | 63069 |
| | Sprendl. Landstraße 2 - 18 | 21 | 24 | 212 | 63069 |
| | Sprendl. Landstraße 20 - 64 | 21 | 26 | 214 | 63069 |
| | Sprendl. Landstraße 66 - 92 | 22 | 27 | 214 | 63069 |
| | Sprendl. Landstraße 94 - 136 | 22 | 27 | 217 | 63069 |
| | Sprendl. Landstraße 138 - 250 | 22 | 30 | 217 | 63069 |
| | Sprendl. Landstraße 252 - Ende | 31 | 30 | 318 | 63069 |
| 242 | St.-Gilles-Straße | 22 | 32 | 217 | 63069 |
| 165 | Stadthof | 11 | 3 | 101 | 63065 |
| 110 | Starkenburgring | | | | |
| | Starkenburgring 1 - 21 | 23 | 36 | 212 | 63069 |
| | Starkenburgring 23 - Ende | 21 | 26 | 212 | 63069 |
| | Starkenburgring 2 - 12 A | 23 | 36 | 214 | 63069 |
| | Starkenburgring 14 - Ende | 21 | 36 | 214 | 63069 |
| 342 | Staudenstraße | 43 | 69 | 409 | 63075 |
| 391 | Staufenstraße | 43 | 72 | 409 | 63075 |
| 191 | Stauffenbergstraße | 25 | 47 | 215 | 63071 |
| 379 | Steinheimer Straße | 43 | 73 | 409 | 63075 |
| 599 | Steinweg | 33 | 65 | 321 | 63073 |
| 343 | Sternstraße | 43 | 71 | 409 | 63075 |
| 344 | Stiftstraße | | | | |
| | Stiftstraße 1 - 63 | 43 | 71 | 409 | 63075 |
| | Stiftstraße 65 - Ende | 43 | 72 | 409 | 63075 |
| | Stiftstraße 2 - 64 | 43 | 71 | 409 | 63075 |
| | Stiftstraße 66 - Ende | 43 | 72 | 409 | 63075 |
| 808 | Stockholmer Straße | 14 | 12 | 102 | 63067 |
| 547 | Stoltzestraße | 33 | 62 | 321 | 63073 |
| 518 | Storchsrain | 33 | 65 | 321 | 63073 |
| 345 | Strackgasse | 43 | 71 | 409 | 63075 |
| 079 | Strahlenbergerstraße | 14 | 12 | 102 | 63067 |
| 195 | Sudetenstraße | 31 | 53 | 319 | 63069 |
| 180 | Sulzbachweg | 32 | 56 | 320 | 63071 |

| Str.-Nr. | Straße | Stat. Bezirk | Wahl- bezirk | Stadtteil | PLZ |
|----------|-------------------------------|-----------------|-----------------|-----------|-------|
| T | | | | | |
| 560 | Tambourweg | | | | |
| | Tambourweg 1 - Ende | 33 | 50 | 216 | 63071 |
| | Tambourweg 2 - Ende | 26 | 50 | 216 | 63071 |
| 229 | Tauberweg | 32 | 54 | 320 | 63071 |
| 144 | Taunusring | 22 | 30 | 211 | 63069 |
| 057 | Taunusstraße | | | | |
| | Taunusstraße 1 - 13 | 13 | 11 | 104 | 63067 |
| | Taunusstraße 15 - 53 | 13 | 10 | 104 | 63067 |
| | Taunusstraße 55 - Ende | 13 | 8 | 104 | 63067 |
| | Taunusstraße 2 - 14 | 13 | 11 | 104 | 63067 |
| | Taunusstraße 16 - 52 | 13 | 10 | 104 | 63067 |
| | Taunusstraße 54 - Ende | 13 | 8 | 104 | 63067 |
| 065 | Tempelseestraße | 24 | 40 | 213 | 63071 |
| 139 | Tennisstraße | 21 | 23 | 211 | 63069 |
| 396 | Thüringer Straße | | | | |
| | Thüringer Straße 1 - Ende | 43 | 69 | 409 | 63075 |
| | Thüringer Straße 2 - 18 | 43 | 70 | 409 | 63075 |
| | Thüringer Straße 20 - Ende | 43 | 69 | 409 | 63075 |
| 413 | Tilsiter Weg | 41 | 67 | 107 | 63075 |
| 596 | Trappbörnchen | 33 | 65 | 321 | 63073 |
| 084 | Tulpenhofstraße | 15 | 17 | 105 | 63067 |
| 925 | Tulpenweg | 41 | 67 | 408 | 63075 |
| U | | | | | |
| 546 | Uhlandstraße | 33 | 61 | 321 | 63073 |
| 415 | Ulmenstraße | | | | |
| | Ulmenstraße 1- 29 | 41 | 67 | 107 | 63075 |
| | Ulmenstraße 31 - Ende | 41 | 67 | 408 | 63075 |
| | Ulmenstraße 2 - Ende | 41 | 67 | 408 | 63075 |
| 417 | Untere Grenzstraße | | | | |
| | Untere Grenzstraße 1 - 45 | 16 | 21 | 106 | 63065 |
| | Untere Grenzstraße 47 - 49 | 16 | 44 | 106 | 63071 |
| | Untere Grenzstraße 51 - Ende | 25 | 44 | 213 | 63071 |
| | Untere Grenzstraße 2 - 12 | 41 | 21 | 107 | 63075 |
| | Untere Grenzstraße 14 - Ende | 26 | 44 | 107 | 63071 |
| 824 | Unterer Molenpark | 14 | 7 | 103 | 63067 |
| 295 | Unterführung Hauptbahnhof | 12 | 5 | 101 | 63065 |
| 617 | Untergasse | 44 | 76 | 410 | 63075 |
| V | | | | | |
| 801 | Valentin-Unkelbach-Weg | 24 | 43 | 215 | 63071 |
| 926 | Veilchenweg | 41 | 67 | 408 | 63075 |
| 507 | Vilbeler Straße | 33 | 59 | 321 | 63073 |
| 258 | Vogelsbergweg | 31 | 52 | 318 | 63069 |
| 310 | Von-Behring-Straße | | | | |
| | Von-Behring-Straße 1 - 63 | 43 | 72 | 409 | 63075 |
| | Von-Behring-Straße 65 - 119 | 43 | 74 | 409 | 63075 |
| | Von-Behring-Straße 121 - Ende | 43 | 75 | 409 | 63075 |
| | Von-Behring-Straße 2 - 62 | 43 | 72 | 409 | 63075 |
| | Von-Behring-Straße 64 - 124 | 43 | 74 | 409 | 63075 |
| | Von-Behring-Straße 126 - Ende | 43 | 75 | 409 | 63075 |
| 577 | Von-Brentano-Straße | 33 | 60 | 321 | 63073 |
| 243 | Von-Gluck-Straße | 22 | 29 | 217 | 63069 |
| 252 | Vorderwaldweg | 31 | 52 | 318 | 63069 |

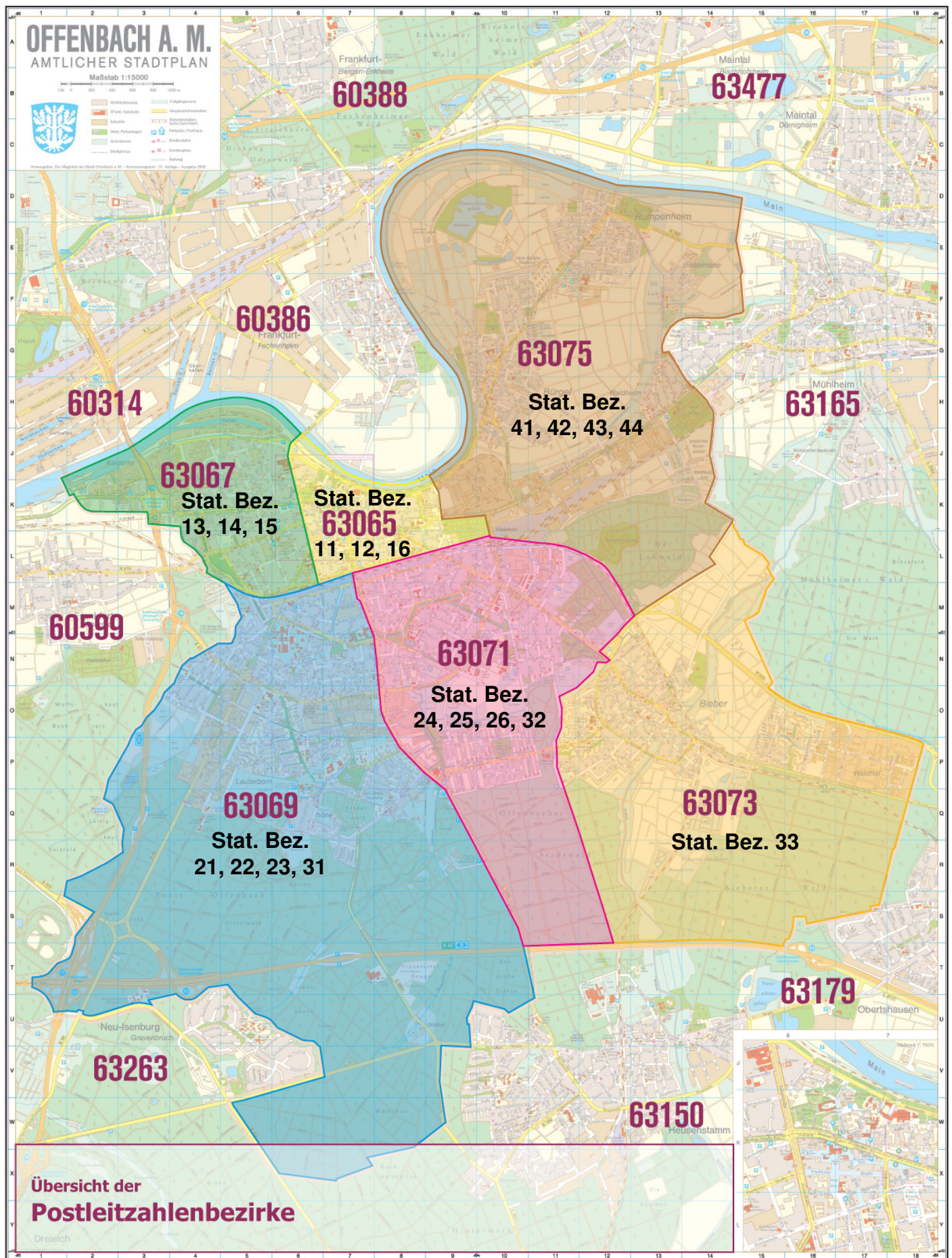
| Str.-Nr. | Straße | Stat. Bezirk | Wahl- bezirk | Stadtteil | PLZ |
|----------|-------------------------------|-----------------|-----------------|-----------|-------|
| W | | | | | |
| 616 | Waitzenäckerstraße | 44 | 76 | 410 | 63075 |
| 936 | Waldemar-Klein-Platz | 26 | 50 | 216 | 63071 |
| 202 | Waldenburger Weg | 31 | 53 | 319 | 63069 |
| 561 | Waldhofstraße | 33 | 62 | 321 | 63069 |
| 027 | Waldstraße | | | | |
| | Waldstraße 1 - 15 | 12 | 4 | 101 | 63065 |
| | Waldstraße 17 - 53 | 12 | 5 | 101 | 63065 |
| | Waldstraße 55 - 127 | 23 | 39 | 212 | 63071 |
| | Waldstraße 129 - 169 | 23 | 42 | 214 | 63071 |
| | Waldstraße 171 - 191 | 23 | 38 | 214 | 63071 |
| | Waldstraße 193 - 211 | 23 | 38 | 217 | 63071 |
| | Waldstraße 213 - 225 | 31 | 38 | 217 | 63071 |
| | Waldstraße 227 - 253 | 31 | 51 | 319 | 63071 |
| | Waldstraße 255 - 259 | 32 | 55 | 319 | 63071 |
| | Waldstraße 261 - Ende | 32 | 55 | 318 | 63071 |
| | Waldstraße 2 - 20 | 12 | 4 | 101 | 63065 |
| | Waldstraße 22 - 54 | 12 | 5 | 101 | 63065 |
| | Waldstraße 56 - 130 A | 24 | 39 | 213 | 63071 |
| | Waldstraße 132 - 176 | 24 | 42 | 215 | 63071 |
| | Waldstraße 178 - 196 | 24 | 43 | 215 | 63071 |
| | Waldstraße 198 - 250 | 32 | 38 | 215 | 63071 |
| | Waldstraße 252 - 326 | 32 | 55 | 320 | 63071 |
| | Waldstraße 328 - Ende | 32 | 55 | 318 | 63071 |
| 597 | Walpertswiesenweg | 33 | 65 | 321 | 63073 |
| 828 | Walter-Spiller-Brücke | 14 | 7 | 103 | 63067 |
| 803 | Warschauer Straße | 14 | 12 | 102 | 63067 |
| 499 | Wassertürme | 41 | 67 | 216 | 63075 |
| 838 | Weidigweg | 22 | 34 | 217 | 63069 |
| 146 | Weikertsblochstraße | | | | |
| | Weikertsblochstraße 1 - 43 | 22 | 28 | 214 | 63069 |
| | Weikertsblochstraße 45 - 85 | 22 | 29 | 214 | 63069 |
| | Weikertsblochstraße 87 - Ende | 23 | 38 | 214 | 63069 |
| | Weikertsblochstraße 2 - 30 | 21 | 28 | 214 | 63069 |
| | Weikertsblochstraße 32 - 50 | 22 | 28 | 214 | 63069 |
| | Weikertsblochstraße 52 - 84 | 22 | 29 | 214 | 63069 |
| | Weikertsblochstraße 86 - 92 | 22 | 38 | 214 | 63069 |
| | Weikertsblochstraße 94 - Ende | 23 | 38 | 214 | 63069 |
| 406 | Weilburger Weg | 43 | 69 | 409 | 63075 |
| 551 | Weinbergstraße | 33 | 59 | 321 | 63073 |
| 346 | Weissdornpfad | 41 | 67 | 408 | 63075 |
| 392 | Welfenstraße | 43 | 72 | 409 | 63075 |
| 598 | Wenkenwiesenweg | 33 | 65 | 321 | 63073 |
| 281 | Werraweg | 32 | 54 | 320 | 63071 |
| 187 | Weserstraße | 32 | 54 | 320 | 63071 |
| 260 | Westerwaldweg | 31 | 52 | 318 | 63069 |
| 548 | Wiener Ring | | | | |
| | Wiener Ring 1 - Ende | 33 | 57 | 216 | 63073 |
| | Wiener Ring 2 - 10 | 33 | 57 | 321 | 63073 |
| | Wiener Ring 12 - Ende | 33 | 57 | 216 | 63073 |
| 067 | Wiesenstraße | 24 | 39 | 213 | 63071 |
| 501 | Wikingerstraße | | | | |
| | Wikingerstraße 1 - 51 | 33 | 64 | 321 | 63073 |
| | Wikingerstraße 53 - Ende | 33 | 62 | 321 | 63073 |
| | Wikingerstraße 2 - 50 | 33 | 64 | 321 | 63073 |
| | Wikingerstraße 52 - Ende | 33 | 62 | 321 | 63073 |
| 629 | Wilhelm-Busch-Straße | 42 | 68 | 408 | 63075 |
| 935 | Wilhelm-Knöchel-Weg | 43 | 73 | 409 | 63075 |
| 203 | Wilhelm-Leuschner-Straße | 25 | 47 | 215 | 63071 |

| Str.-Nr. | Straße | Stat. Bezirk | Wahl- bezirk | Stadtteil | PLZ |
|----------|-------------------------|-----------------|-----------------|-----------|-------|
| 208 | Wilhelm-Schramm-Straße | 32 | 56 | 320 | 63071 |
| 025 | Wilhelmsplatz | 12 | 6 | 101 | 63065 |
| 026 | Wilhelmstraße | | | | |
| | Wilhelmstraße 1 - 35 | 12 | 6 | 101 | 63065 |
| | Wilhelmstraße 37 - 39 | 24 | 6 | 213 | 63071 |
| | Wilhelmstraße 41 - Ende | 24 | 39 | 213 | 63071 |
| | Wilhelmstraße 2 - 32 | 12 | 6 | 101 | 63065 |
| | Wilhelmstraße 34 - Ende | 24 | 39 | 213 | 63071 |
| 277 | Wilhelm-Weber-Weg | 22 | 33 | 217 | 63069 |
| 185 | Willemerstraße | | | | |
| | Willemerstraße 1 - Ende | 15 | 13 | 102 | 63067 |
| | Willemerstraße 2 - Ende | 15 | 13 | 105 | 63067 |
| 702 | Willi-Bauer-Straße | 33 | 59 | 321 | 63073 |
| 171 | Willy-Brand-Platz | 11 | 3 | 101 | 63065 |
| 555 | Wingertstraße | 33 | 61 | 321 | 63073 |
| 347 | Wintergasse | 43 | 75 | 409 | 63075 |
| 183 | Wolframstraße | 15 | 13 | 105 | 63067 |
| 572 | Wolfsheckenweg | 33 | 58 | 321 | 63073 |
| 535 | Würzburger Straße | 33 | 62 | 321 | 63073 |
| Y | | | | | |
| 530 | Yorckstraße | 33 | 62 | 321 | 63073 |
| Z | | | | | |
| 005 | Ziegelstraße | | | | |
| | Ziegelstraße 1 - 29 | 11 | 2 | 101 | 63065 |
| | Ziegelstraße 31 - Ende | 11 | 2 | 106 | 63065 |
| | Ziegelstraße 2 - 30 | 11 | 2 | 101 | 63065 |
| | Ziegelstraße 32 - Ende | 11 | 2 | 106 | 63075 |
| 653 | Zu den Mainwiesen | 44 | 76 | 410 | 63075 |
| 634 | Zum Mühler | 44 | 79 | 410 | 63075 |
| 286 | Zwingerweg | 32 | 53 | 319 | 63069 |

Die Verteilung der Wahlbezirke auf die Statistischen Bezirke und Postleitzahlen in Offenbach am Main

| Statistischer Bezirk | Wahlbezirk | Postleitzahl |
|----------------------|---|--------------|
| 11 | 1, 2, 3, | 63065 |
| 12 | 4, 5, 6, | 63065 |
| 13 | 8, 9, 10, 11, | 63067 |
| 14 | 7, 12, | 63067 |
| 15 | 13, 14, 15, 16, 17, 18, | 63067 |
| 16 | 19, 20, 21, 22, | 63065 |
| 21 | 23, 24, 25, 26, | 63069 |
| 22 | 27, 28, 29, 30, 31, 32, 33, 34, | 63069 |
| 23 | 35, 36, 37, 38 | 63069 |
| 24 | 39, 40, 41, 42, 43, | 63071 |
| 25 | 44, 45, 46, 47, 48, | 63071 |
| 26 | 49, 50, | 63071 |
| 31 | 51, 52, 53, | 63069 |
| 32 | 54, 55, 56, | 63071 |
| 33 | 57, 58, 59, 60, 61, 62, 63, 64, 65, 66, | 63073 |
| 41 | 67 | 63075 |
| 42 | 68 | 63075 |
| 43 | 69, 70, 71, 72, 73, 74, 75 | 63075 |
| 44 | 76, 77, 78, 79 | 63075 |

Statistische Bezirke in PLZ-Bereichen in Offenbach am Main



Wahlbekanntmachung

1. Am **23. Februar 2025**
findet die **Wahl zum 21. Deutschen Bundestag**
statt.
Die Wahl dauert von 8.00 bis 18.00 Uhr.
2. Die **Gemeinde Kefenrod** ist in **fünf barrierefreie Wahlbezirke** eingeteilt:

| | |
|----------------------|--|
| Wahlbezirk 1: | Kefenrod |
| Wahlraum: | Kita Wirbelwind Kefenrod, Turnraum, Auf dem Mühlgraben 5 |
| Wahlbezirk 2: | Bindsachsen |
| Wahlraum: | Dorfgemeinschaftshaus Bindsachsen, Lindenstraße 76 |
| Wahlbezirk 3: | Hitzkirchen |
| Wahlraum: | „Bürgerzentrum Holzwich“ Helfersdorf-Hitzkirchen, großer Saal, Frankfurter Straße 13 |
| Wahlbezirk 4: | Burgbracht |
| Wahlraum: | Dorfgemeinschaftshaus Burgbracht, Kirchstraße 4 |
| Wahlbezirk 5: | Helfersdorf |
| Wahlraum: | „Bürgerzentrum Holzwich“ Helfersdorf-Hitzkirchen, kleiner Saal, Frankfurter Straße 13 |

In den Wahlbenachrichtigungen, die den Wahlberechtigten **bis spätestens 02. Februar 2025** übersandt worden sind, sind der Wahlbezirk und der Wahlraum angegeben, in dem der Wahlberechtigte zu wählen hat.

Der Briefwahlvorstand tritt zur Ermittlung des Briefwahlergebnisses um **16:00 Uhr** in der **Begegnungsstätte Kefenrod, Hitzkirchener Straße 19, 63699 Kefenrod** zusammen.

3. Jeder Wahlberechtigte kann nur in dem Wahlraum des Wahlbezirks wählen, in dessen Wählerverzeichnis er eingetragen ist.

Die Wähler haben die **Wahlbenachrichtigung** und ihren **Personalausweis** oder **Reisepass** zur Wahl mitzubringen.

Die Wahlbenachrichtigung soll bei der Wahl abgegeben werden.

Gewählt wird mit **amtlichen Stimmzetteln**. Jeder Wähler erhält bei Betreten des Wahlraumes einen Stimmzettel ausgehändigt.

Jeder Wähler hat eine **Erststimme** und eine **Zweitstimme**.

Der **Stimmzettel** enthält jeweils unter fortlaufender Nummer

- für die **Wahl im Wahlkreis in schwarzem Druck** die Namen der Bewerber der zugelassenen Kreiswahlvorschläge unter Angabe der Partei, sofern sie eine Kurzbezeichnung verwendet, auch dieser, bei anderen Kreiswahlvorschlägen außerdem des Kennworts und rechts von dem Namen jedes Bewerbers einen Kreis für die Kennzeichnung,
- für die **Wahl nach Landeslisten in blauem Druck** die Bezeichnung der Parteien, sofern sie eine Kurzbezeichnung verwenden, auch dieser, und jeweils die Namen der ersten fünf Bewerber der zugelassenen Landeslisten und links von der Parteibezeichnung einen Kreis für die Kennzeichnung.

Der Wähler gibt

seine **Erststimme** in der Weise ab,

dass er auf dem linken Teil des Stimmzettels (Schwarzdruck) durch ein in einen Kreis gesetztes Kreuz oder auf andere Weise eindeutig kenntlich macht, welchem Bewerber sie gelten soll,

und seine **Zweitstimme** in der Weise,

dass er auf dem rechten Teil des Stimmzettels (Blaudruck) durch ein in einen Kreis gesetztes Kreuz oder auf andere Weise eindeutig kenntlich macht, welcher Landesliste sie gelten soll.

Der Stimmzettel muss vom Wähler in einer Wahlkabine des Wahlraumes oder in einem besonderen Nebenraum gekennzeichnet und in der Weise gefaltet werden, dass seine Stimmabgabe nicht erkennbar ist. In der Wahlkabine darf nicht fotografiert oder gefilmt werden.

4. Die Wahlhandlung sowie die im Anschluss an die Wahlhandlung erfolgende Ermittlung und Feststellung des Wahlergebnisses im Wahlbezirk sind öffentlich. Jedermann hat Zutritt, soweit das ohne Beeinträchtigung des Wahlgeschäfts möglich ist.

5. Wähler, die einen Wahlschein haben, können an der Wahl im Wahlkreis, in dem der Wahlschein ausgestellt ist,

a) durch Stimmabgabe **in einem beliebigen Wahlbezirk** dieses Wahlkreises oder

b) durch **Briefwahl**

teilnehmen.

Wer durch Briefwahl wählen will, muss sich von der Gemeindebehörde einen amtlichen Stimmzettel, einen amtlichen Stimmzettelumschlag sowie einen amtlichen Wahlbriefumschlag beschaffen und seinen Wahlbrief mit dem Stimmzettel (im verschlossenen Stimmzettelumschlag) und dem unterschriebenen Wahlschein so rechtzeitig der auf dem Wahlbriefumschlag angegebenen Stelle zuleiten, dass er dort spätestens am Wahltag bis 18.00 Uhr eingeht. Der Wahlbrief kann auch bei der angegebenen Stelle abgegeben werden.

6. Jeder Wahlberechtigte kann sein Wahlrecht nur einmal und nur persönlich ausüben. Eine Ausübung des Wahlrechts durch einen Vertreter anstelle des Wahlberechtigten ist unzulässig (§ 14 Absatz 4 des Bundeswahlgesetzes).

Ein Wahlberechtigter, der des Lesens unkundig oder wegen einer Behinderung an der Abgabe seiner Stimme gehindert ist, kann sich hierzu der Hilfe einer anderen Person bedienen. Die Hilfeleistung ist auf technische Hilfe bei der Kundgabe einer vom Wahlberechtigten selbst getroffenen und geäußerten Wahlentscheidung beschränkt. Unzulässig ist eine Hilfeleistung, die unter missbräuchlicher Einflussnahme erfolgt, die selbststimmte Willensbildung oder Entscheidung des Wahlberechtigten ersetzt oder verändert oder wenn ein Interessenkonflikt der Hilfsperson besteht (§14 Absatz 5 des Bundeswahlgesetzes).

Wer unbefugt wählt oder sonst ein unrichtiges Ergebnis einer Wahl herbeiführt oder das Ergebnis verfälscht, wird mit Freiheitsstrafe bis zu fünf Jahren oder mit Geldstrafe bestraft. Unbefugt wählt auch, wer im Rahmen zulässiger Assistenz entgegen der Wahlentscheidung des Wahlberechtigten oder ohne eine geäußerte Wahlentscheidung des Wahlberechtigten eine Stimme abgibt. Der Versuch ist strafbar (§ 107a Absatz 1 und 3 des Strafgesetzbuches).

Kefenrod, den 17. Januar 2025

**Der Gemeindevorstand
der Gemeinde Kefenrod**

**i. A. Weinelt
stellv. Wahlleiterin**

Wahlbezirke für die Bundestagswahl 2025

der Gemeinde Biebergemünd

Wahlbezirk 1: Bürgertreff Wirtheim, Frankfurter Str. 50

Wahlbezirk 2: Pfarrzentrum Kassel, Ketteler Str. 21

Wahlbezirk 3: Dorfgemeinschaftshaus Roßbach, Zur Kaisereiche 2

Wahlbezirk 4: Dorfgemeinschaftshaus Lanzingen, Stegwiesenweg 6

Wahlbezirk 5: Dorfgemeinschaftshaus Breitenborn, Lanzinger Str. 1

Wahlbezirk 6: Pfarrzentrum Bieber, Biebertalstr. 7

Briefwahlbezirk 1 (1 Wirtheim und 3 Roßbach):
Feuerwehrhaus Nord, Wirtheimer Str. 10

Briefwahlbezirk 2 (2 Kassel und 4 Lanzingen):
Feuerwehrhaus Nord, Wirtheimer Str. 10

Briefwahlbezirk 3 (5 Breitenborn und 6 Bieber)
Feuerwehrhaus Nord, Wirtheimer Str. 10

Einteilung der Wahlbezirke mit den Wahlräumen:

Wahlbezirk 1, Adalbert-Stifter-Schule - Mensa

Wahlbezirk 2, Adalbert-Stifter-Schule –Pausenraum

Wahlbezirk 3, Otto-Hahn-Schule – Raum 01 EG 13

Wahlbezirk 4, Otto-Hahn-Schule – Raum 01 EG 21

Wahlbezirk 5, Adolf-Reichwein-Gymnasium – EG A1

Wahlbezirk 6, Adolf-Reichwein-Gymnasium – EG A 2

Wahlbezirk 7, Adolf-Reichwein-Realschule – Pavillon 1 oder Schulsporthalle

Wahlbezirk 8, Adolf-Reichwein-Realschule – Pavillon 2 oder Schulsporthalle

Wahlbezirk 9, Adolf-Reichwein-Realschule – Pavillon 3 oder Schulsporthalle

Wahlbezirk 10, Haus der Begegnung, Rembrücken

Briefwahlbezirk 1, Rathaus, Sitzungssaal, Im Herrngarten 1, 63150 Heusenstamm,

Briefwahlbezirk 2, Rathaus, Sitzungssaal, Im Herrngarten 1, 63150 Heusenstamm,

Briefwahlbezirk 3, Rathaus, Raum Rembrücken. Im Herrngarten 1, 63150 Heusenstamm

Briefwahlbezirk 4, Hinteres Schlösschen, Trausaal, Im Herrngarten 3, 63150 Heusenstamm,

Verzeichnis der Wahllokale
Stadt Weilburg
Bundestagswahl 2025

| Bezirk | Wahllokal |
|--------|---|
| 2 | Tanunuseite I Wilhelm-Knapp-Schule Frankfurter Straße 39 35781 Weilburg |
| 3 | Tanusseite II Gymnasium-Philippinum-Schule Lessingstraße 33 35781 Weilburg |
| 4 | Innenstadt Weilburger Treff Schwanengasse 1 35781 Weilburg |
| 5 | Westerwaldseite I Kindertagesstätte Lebenshilfe Mozartstraße 4 35781 Weilburg |
| 6 | Westerwaldseite II Helmut-Hild-Haus Eingang auf der Jakob-Mankel-Str. Konrad-Adenauer-Str. 5 35781 Weilburg |
| 7 | Ahausen Bürgerhaus Ahausen Selterser Str. 78 35781 Weilburg |
| 8 | Bermbach Bürgerhaus Bermbach Am Schwimmbad 3 35781 Weilburg |
| 9 | Drommershausen Mehrzweckhalle Pfannenstiel Pfannenstielstraße 5 35781 Weilburg Telefon: 06471-9127722 |
| 10 | Backes Gaudernbach Backes Gaudernbach Brückenstraße 24 35781 Weilburg |
| 11 | Hasselbach Bürgerhaus Hasselbach Zum Wasen 27 35781 Weilburg |
| 12 | Ev. Gemeindehaus Hirschhausen Ev. Gemeindehaus Hirschhausen Bermbacher Weg 4 35781 Weilburg |

| Bezirk | Wahllokal |
|--------|---|
| 13 | Kirschhofen Bürgerhaus Kirschhofen Rosssteinstr. 2 35781 Weilburg |
| 14 | Kindergarten Kubach Kubach Kindergarten Hauptstraße 62 35781 Weilburg |
| 15 | Kindergarten Odersbach Kindergarten Odersbach Albert-Schweitzer-Straße 14 35781 Weilburg |
| 16 | Waldhausen Bürgerhaus Waldhausen Merenberger Str. 5a 35781 Weilburg |
| 90002 | Briefwahllokal Rathaus Weilburg Mauerstraße 6/8 35781 Weilburg |
| 90003 | Briefwahllokal Rathaus Weilburg Mauerstraße 6/8 35781 Weilburg |
| 90004 | Briefwahllokal Rathaus Weilburg Mauerstraße 6/8 35781 Weilburg |
| 90005 | Briefwahllokal Rathaus Weilburg Mauerstraße 6/8 35781 Weilburg |
| 90006 | Briefwahllokal Rathaus Weilburg Mauerstraße 6/8 35781 Weilburg |
| 90007 | Briefwahllokal Rathaus Weilburg Mauerstraße 6/8 35781 Weilburg |
| 90008 | Briefwahllokal Rathaus Weilburg Mauerstraße 6/8 35781 Weilburg |
| 90009 | Briefwahllokal Rathaus Weilburg Mauerstraße 6/8 35781 Weilburg |
| 90010 | Briefwahllokal Rathaus Weilburg Mauerstraße 6/8 35781 Weilburg |

| Bezirk | Wahllokal |
|--------|---|
| 90011 | Briefwahllokal Rathaus Weilburg Mauerstraße 6/8 35781 Weilburg |
| 90012 | Briefwahllokal Rathaus Weilburg Mauerstraße 6/8 35781 Weilburg |
| 90013 | Briefwahllokal Rathaus Weilburg Mauerstraße 6/8 35781 Weilburg |
| 90014 | Briefwahllokal Rathaus Weilburg Mauerstraße 6/8 35781 Weilburg |
| 90015 | Briefwahllokal Rathaus Weilburg Mauerstraße 6/8 35781 Weilburg |
| 90016 | Briefwahllokal Rathaus Weilburg Mauerstraße 6/8 35781 Weilburg |

Verzeichnis der Wahllokale
Stadt Neu-Isenburg
Bundestagswahl 2025

| Bezirk | Wahllokal |
|--------|--|
| 101 | Seniorenhaus Erlenbachau An den Schulwiesen 4 63263 Neu-Isenburg |
| 102 | Goetheschule Offenbacher Straße 160 63263 Neu-Isenburg |
| 103 | Haus zum Löwen Foyer/Mehrzweckraum Löwengasse 24 63263 Neu-Isenburg |
| 104 | Freizeitvilla Am Wilhelmsplatz Foyer/Gymnastikraum Richard-Wagner-Str. 2 63263 Neu-Isenburg |
| 105 | Haus der Vereine Mehrzweckraum Erdgeschoss Offenbacher Str. 35 63263 Neu-Isenburg |
| 106 | Schule im Buchenbusch Eschenweg 6 63263 Neu-Isenburg |
| 107 | Schule im Buchenbusch Eschenweg 6 63263 Neu-Isenburg |
| 108 | Alten- und Pflegeheim an den Platanen Lessingstraße 4 63263 Neu-Isenburg |
| 109 | Brüder-Grimm-Schule Waldstraße 101 63263 Neu-Isenburg |
| 110 | Brüder-Grimm-Schule Waldstraße 101 63263 Neu-Isenburg |
| 111 | Brüder-Grimm-Schule Waldstraße 101 63263 Neu-Isenburg |
| 112 | Brüder-Grimm-Schule Waldstraße 101 63263 Neu-Isenburg |

| Bezirk | Wahllokal |
|--------|---|
| 113 | Stadtwerke Kantine Schleußnerstraße 62 63263 Neu-Isenburg |
| 114 | Bildungszentrum West/W.-Hauff-Schule Alicestraße 107 63263 Neu-Isenburg |
| 115 | Bildungszentrum West/W.-Hauff-Schule Alicestraße 107 63263 Neu-Isenburg |
| 116 | Bildungszentrum West/W.-Hauff-Schule Alicestraße 107 63263 Neu-Isenburg |
| 117 | Ludwig-Uhland-Schule Musiksaal Dreiherrnsteinplatz 3 63263 Neu-Isenburg |
| 118 | Ludwig-Uhland-Schule Doppelraum Haus 3 Raum 103/105 Dreiherrnsteinplatz 3 63263 Neu-Isenburg |
| 119 | Ludwig-Uhland-Schule Mensa Dreiherrnsteinplatz 3 63263 Neu-Isenburg |
| 120 | Bürgerhaus Zeppelinheim Großer Saal 1 OG Kapitän-Lehmann-Str. 2 63263 Neu-Isenburg |
| 121 | Dienstleistungsbetrieb (DLB) Kantine Offenbacher Straße 174 63263 Neu-Isenburg |
| 122 | Sporthalle Buchenbusch - Foyer Gemeinschaftsraum Neuhöfer Straße 5 a 63263 Neu-Isenburg |
| 123 | Bildungszentrum West/W.-Hauff-Schule Alicestraße 107 63263 Neu-Isenburg |
| 124 | Ludwig-Uhland-Schule Stadtteilbibliothek Dreiherrnsteinplatz 3 63263 Neu-Isenburg |
| | |

| Bezirk | Briefwahl |
|--------|---|
| | |
| 90001 | Brüder-Grimm-Schule Waldstraße 101 63263 Neu-Isenburg |
| 90002 | Brüder-Grimm-Schule Waldstraße 101 63263 Neu-Isenburg |
| 90003 | Brüder-Grimm-Schule Waldstraße 101 63263 Neu-Isenburg |
| 90004 | Brüder-Grimm-Schule Waldstraße 101 63263 Neu-Isenburg |
| 90005 | Brüder-Grimm-Schule Waldstraße 101 63263 Neu-Isenburg |
| 90006 | Brüder-Grimm-Schule Waldstraße 101 63263 Neu-Isenburg |
| 90007 | Brüder-Grimm-Schule Waldstraße 101 63263 Neu-Isenburg |
| 90008 | Brüder-Grimm-Schule Waldstraße 101 63263 Neu-Isenburg |

Wahlräume in der Gemeinde Birstein zur Bundestagswahl am 23.02.2025

| Wahlbezirk | Wahlraum | Anschrift |
|--|---------------------------|--|
| 01 Birstein | DRK-Zentrum | Industriestraße 17, 63633 Birstein |
| 02 Birstein | Gemeindehaus Ev. Kirche | Kirchgasse 5, 63633 Birstein |
| 03 Fischborn / Bösgesäß / Böß-Gesäß | Feuerwehrhaus | Riedstraße 16, 63633 Birstein, OT Fischborn |
| 04 Hettersroth | Dorfgemeinschaftshaus | An der Alten Schule 1, 63633 Birstein, OT Hettersroth |
| 05 Lichenroth / Völzberg | Dorfgemeinschaftshaus | Bermuthshainer Straße 56, 63633 Birstein, OT Lichenroth |
| 06 Mauswinkel / Kirchbracht / Illnhausen | Bürgerhaus | Höhenstraße 13, 63633 Birstein, OT Mauswinkel |
| 07 Oberreichenbach | Dorfhaus | Fischborner Straße 7, 63633 Birstein, OT Oberreichenbach |
| 08 Obersotzbach / Untersotzbach | Alte Schule | Waldschulstraße 30, 63633 Birstein, OT Obersotzbach |
| 09 Unterreichenbach | Dorfgemeinschaftshaus | Hauptstraße 1, 63633 Birstein, OT Unterreichenbach |
| 10 Wüstwillenroth / Wettges | Dorfgemeinschaftshaus | Oberstraße 7, 63633 Birstein, OT Wüstwillenroth |
| 11 Briefwahlbezirk 1 | Finanzabteilung (Rathaus) | Carl-Lomb-Straße 1, 63633 Birstein |
| 12 Briefwahlbezirk 2 | Hauptamt (Rathaus) | Carl-Lomb-Straße 1, 63633 Birstein |